

활기찬 경남 **행복한 도민**



경 상 남 도

www.gyeongnam.go.kr

공 보

제2663호 2024. 2. 29.(목)

입 법 예 고

경상남도 입법예고 제2024-6호 「경상남도 계약심사업무 처리 규칙」 일부개정안 입법예고.....	7
경상남도 입법예고 제2024-7호 「경상남도 사무의 민간위탁 촉진 및 관리 조례」 일부개정조례안 등 입법예고	10

고 시

경상남도 고시 제2024-62호 나무병원 등록 고시(도 홈페이지 고시)	
경상남도 고시 제2024-63호 경상남도 유형문화재 지정 해제 고시.....	19
경상남도 고시 제2024-64호 산림사업법인 등록 고시(도 홈페이지 고시)20	
경상남도 고시 제2024-65호 하천공사 준공, 하천구역의 결정(변경) 및 지형도면 고시.....	20
경상남도 고시 제2024-66호 경상남도 유형문화재 및 문화재자료 지정 고시.....	38
경상남도 고시 제2024-68호 도로구역 결정(변경), 접도구역 지정(변경) 및 지형도면 고시.....	42
경상남도 고시 제2024-69호 공유수면 점용·사용 변경허가 고시(도 홈페이지 고시)	
경상남도 고시 제2024-70호 공유수면 점용·사용허가 고시(도 홈페이지 고시)	
경상남도 고시 제2024-71호 산림사업법인 등록취소 고시(도 홈페이지 고시)	
경상남도 고시 제2024-72호 공유수면 점용·사용 공사완료 고시(도 홈페이지 고시)	
경상남도 고시 제2024-73호 공유수면 점용·사용 실시계획 신고 수리 고시(도 홈페이지 고시)	
경상남도 고시 제2024-74호 자연재해위험개선지구 정비사업 준공고시.....	51
경상남도 고시 제2024-75호 2023년 경상남도 신설 및 변경 기록관리기준표 고시(도 홈페이지 고시)	
경상남도 고시 제2024-76호 진주 여객자동차터미널 도시개발사업 도시개발구역 개발계획 변경 수립 고시	56
경상남도 고시 제2024-78호 대벽항(지방어항) 개발계획 수립 및 지형도면 고시.....	75
경상남도 고시 제2024-81호 「경상남도 녹색건축 설계기준」 개정.....	80

공 고

경상남도 공고 제2024-340호 2024년 스마트물류 특성화 대학 지원 시범사업 수행기관 모집 공고(도 홈페이지 공고)	
경상남도 공고 제2024-341호 2024년 스마트 항만장비 운전교육 실시 위탁기관 모집 공고(도 홈페이지 공고)	
경상남도 공고 제2024-345호 경상남도 안전체험관 기간제노동자 채용시험 최종합격자 공고(도 홈페 이 공고)	

경상남도 공고 제2024-348호 2024년 경상남도 양성평등사업 지원 계획 공고(도 홈페이지 공고)	
경상남도 공고 제2024-349호 건설엔지니어링사업자 행정처분 공고.....	93
경상남도 공고 제2024-350호 건설엔지니어링사업자 행정처분 공고.....	94
경상남도 공고 제2024-351호 '24년 소규모 스마트팜 조성사업 모집 기간 연장 공고(도 홈페이지 공고)	
경상남도 공고 제2024-352호 매장문화재 공고.....	95
경상남도 공고 제2024-354호 2024년 「조선업 신규 취업자 이주정착비 지원사업」 모집 공고(도 홈페이지 공고)	
경상남도 공고 제2024-355호 정보통신공사업 등록 공고.....	96
경상남도 공고 제2024-356호 용역 입찰 공고(긴급)(G2B 공고)	
경상남도 공고 제2024-357호 공익사업의 변경 알림 공고.....	97
경상남도 공고 제2024-358호 공사 제한경쟁입찰 공고(긴급)[경남서부아동보호전문기관 신축공사(건축)](G2B 공고)	
경상남도 공고 제2024-359호 양산 가산일반산업단지 조성사업(1공구) 부분준공 인가 공고.....	99
경상남도 공고 제2024-360호 2024년 경상남도 협동조합 활성화 지원 사업 보조사업자 모집 공고(도 홈페이지 공고)	
경상남도 공고 제2024-362호 2024년도 「경상남도 미서훈 독립운동가 발굴 및 서훈신청」 분야 기간제 노동자 채용 재공고(도 홈페이지 공고)	
경상남도 공고 제2024-363호 2024년 경상남도 출자·출연기관 경영실적평가 용역 제안서 평가위원회 예비평가위원 모집공고(도 홈페이지 공고)	
경상남도 공고 제2024-364호 물품 입찰 취소공고 건의[2023년 2차 LINC3.0 기자재 구입(공동장비운영센터 오실로스코프 등 5종)](G2B 공고)	
경상남도 공고 제2024-365호 용역 입찰 공고[경상남도 고립·은둔 청년 실태조사 용역](G2B 공고)	
경상남도 공고 제2024-366호 용역 입찰 공고[경남청년 유튜브 운영 및 영상콘텐츠 제작 용역](G2B 공고)	
경상남도 공고 제2024-367호 용역 입찰 공고[사천공항 기능재편을 위한 연구 용역](G2B 공고)	
경상남도 공고 제2024-368호 수질환경 관리 대행기관 지정사항 공고.....	101
경상남도 공고 제2024-369호 2024년 서부청사 정원관리 기간제노동자 채용시험 최종합격자 공고(도 홈페이지 공고)	
경상남도 공고 제2024-370호 2024년 경상남도 문화재 보존·관리·활용 시행계획 공고(도 홈페이지 공고)	
경상남도 공고 제2024-371호 전력시설물 감리업 양도·양수 사항 공고(도 홈페이지 공고)	
경상남도 공고 제2024-372호 도로법 위반 과태료 정상부과 고지서 공시송달 공고.....	102
경상남도 공고 제2024-373호 공사 제한경쟁입찰 공고[장승포항 친수시설 설치공사](G2B 공고)	
경상남도 공고 제2024-374호 공유재산 매각 일반경쟁 입찰 재공고(온비드 공고)	
경상남도 공고 제2024-375호 유독물 관리 대행기관 지정사항 공고.....	105
경상남도 공고 제2024-376호 경상남도 고립·은둔 청년 실태조사 용역 제안서 평가위원(후보자) 모집 공고(도 홈페이지 공고)	
경상남도 공고 제2024-377호 도로법 위반 체납 과태료 납부독촉 및 압류예고 공시송달 공고.....	106

경상남도 공고 제2024-378호 경남청년 유튜브 운영 및 영상콘텐츠 제작 용역 제안서 평가위원회 예비 위원 모집 공고(도 홈페이지 공고)	
경상남도 공고 제2024-380호 정보통신공사업 등록 공고(도 홈페이지 공고)	
경상남도 공고 제2024-381호 비영리민간단체 등록(변경) 공고.....	108
경상남도 공고 제2024-382호 공유재산 매각 일반경쟁 입찰 재공고(4차)(온비드 공고)	
경상남도 공고 제2024-383호 소액수의 견적제출 안내 공고(G2B 공고)	
경상남도 공고 제2024-384호 소액수의 견적제출 안내 공고(G2B 공고)	
경상남도 공고 제2024-385호 비영리민간단체 등록(변경) 공고.....	109
경상남도 공고 제2024-386호 도로법 위반 과태료 처분사전통지서 공시송달 공고.....	110
경상남도 공고 제2024-387호 후원방문판매업자 폐업 신고 공고.....	114
경상남도 공고 제2024-389호 부동산개발업 폐업(등록말소) 공고.....	115
경상남도 공고 제2024-390호 소액수의 견적제출 안내 공고(G2B 공고)	
경상남도 공고 제2024-391호 소액수의 견적제출 안내 공고(G2B 공고)	
경상남도 공고 제2024-392호 소액수의 견적제출 안내 공고(G2B 공고)	
경상남도 공고 제2024-393호 소액수의 견적제출 안내 공고(G2B 공고)	
경상남도 공고 제2024-394호 고병원성 조류인플루엔자(AI) 발생 방지를 위한 가금농장 방사사육금지 행정명령(연장) 공고(도 홈페이지 공고)	
경상남도 공고 제2024-395호 2024년 대한민국 대표 농특산물 직거래 박람회 수행기관 모집 재공고(도 홈페이지 공고)	
경상남도 공고 제2024-396호 비영리민간단체 신규등록 공고.....	116
경상남도 공고 제2024-397호 「2024년 중증장애인 동료상담 사업」 수행기관 모집공고(도 홈페이지 공고)	

알 림

진주시 고시 제2024-39호 진주시계획시설(학교:진주보건대학교) 조성계획 결정(경미한 변경) 및 지형 도면 고시	117
진주시 고시 제2024-42호 진주시계획시설(공공청사)사업 실시계획(변경)인가 고시.....	120
진주시 고시 제2024-46호 진주시계획시설(선학공원)사업 실시계획(변경)인가 고시.....	121
진주시 공고 제2024-547호 진주시계획시설(도로:중로1-97호선)사업 실시계획(변경)인가를 위한 열람 공고	123
통영시 고시 제2024-29호 통영도시계획시설사업(도로: 대로1-1, 중로3-83, 소로1-35호선) 실시계획(변 경)인가 정정 고시.....	142
통영시 공고 제2024-388호 통영도시계획시설(체육공원) 실시계획(변경) 인가 및 사업인정에 관한 주민 등의 의견 청취 공람 공고.....	150
사천시 공고 제2024-322호 사천도시계획시설[유통 및 공급시설(시장: 삼천포수산물시장), 교통시설(도로:	

남부 중로2-14호선, 소로1-67호선]사업 공사완료 공고.....	155
밀양시 고시 제2024-61호 도시계획시설(교통시설: 주차장)사업 실시계획인가 고시.....	157
밀양시 공고 제2024-430호 도시계획시설(수도공급설비: 가인가압장)사업 공사완료 공고.....	158
거제시 공고 제2024-419호 도시계획시설(항만:학산항)사업 공사완료 공고.....	159
양산시 고시 제2024-42호 도로구역 결정(변경) 고시[시도2호선(내화구간)확포장공사].....	160
양산시 고시 제2024-43호 양산 도시계획시설사업 『임경대 무장애 관광지 조성사업』 실시계획(변경)인 가 고시	171
양산시 고시 제2024-46호 양산 도시계획시설사업 『도시계획도로 중1-19호선 개설공사』 실시계획(변경) 인가 고시	172
양산시 고시 제2024-47호 평산도시계획도로(소2-601호선)개설공사 실시계획인가 고시.....	175
양산시 공고 제2024-656호 양산 도시계획시설사업 『석계3어린이공원 조성사업』 실시계획(변경)인가를 위한 열람공고 및 사업인정에 관한 주민 등의 의견 청취 공고.....	178
양산시 웅상출장소 공고 제2024-2호 양산 회야3지구 하천재해예방사업 사업인정에 관한 주민 등의 의 견 청취 공고	179
함안군 고시 제2024-32호 함안군관리계획(문화시설: 함안박물관) 결정(변경) 및 지형도면 고시.....	192
창녕군 공고 제2024-348호 창녕군계획시설(도로: 소1-4호) 사업 완료 공고.....	193
고성군 고시 제2024-36호 고성군계획시설(공원: 남산공원) 조성사업 실시계획인가 고시 -남산공원 내 추월 힐링캠ป์ 조성사업-.....	194
함양군 고시 제2024-34호 백연 군계획시설도로(소로1-34호선) 개설공사 실시계획 인가 고시.....	197
함양군 공고 제2024-211호 가흥 군계획시설도로(소로2-1호선) 개설공사 실시계획 인가(변경)을 위한 공람·공고	201
산청군 고시 제2024-36호 산청군관리계획(시설: 도로, 지구단위계획) 결정(변경) 및 지형도면 승인 고시	204
경상남도농업기술원 공고 제2024-8호 소액수의 견적제출 안내 공고(G2B 공고)	
경상남도보건환경연구원 공고 제2024-8호 소액수의 견적제출 안내 공고(G2B 공고)	
경상남도보건환경연구원 공고 제2024-9호 소액수의 견적제출 안내 공고(G2B 공고)	
경상남도보건환경연구원 공고 제2024-10호 소액수의 견적제출 안내 공고(G2B 공고)	
경남도립남해대학 공고 제2024-35호 2024년 LINC3.0사업단 업무보조인력 (산학협력정보담당관, 사무관 리요원) 최종합격자 공고(도 홈페이지 공고)	
경남도립남해대학 공고 제2024-36호 경남도립남해대학 강사 채용 재공고(도 홈페이지 공고)	
경남도립남해대학 공고 제2024-37호 2024년 경남도립남해대학 기간제노동자(취업지원관) 채용 최종합 격자 공고(도 홈페이지 공고)	
경남도립남해대학 공고 제2024-38호 2024년 경남도립남해대학 기간제노동자(조리원) 채용 최종합격자 공고(도 홈페이지 공고)	
경남도립남해대학 공고 제2024-39호 2024년 경남도립남해대학 기간제노동자[기숙사 관리주임, 부사감 (여)] 채용 최종합격자 공고(도 홈페이지 공고)	

경남도립남해대학 공고 제2024-40호 2024년 경남도립남해대학 기간제노동자(행정사무원) 채용 최종합격자 공고(도 홈페이지 공고)

경남도립남해대학 공고 제2024-41호 2024년 고등직업교육거점지구사업(HiVE) 업무보조인력(기간제노동자) 최종합격자 공고(도 홈페이지 공고)

경남도립남해대학 공고 제2024-42호 2024년 경남도립남해대학 기간제노동자(조리원) 추가 채용계획 공고(도 홈페이지 공고)

경상남도수산자원연구소 공고 제2024-7호 경상남도수산자원연구소 패류양식연구센터 기간제노동자 채용 최종합격자 공고(도 홈페이지 공고)

경상남도수산자원연구소 공고 제2024-8호 경상남도수산자원연구소 기간제노동자 채용시험 채용합격자 공고(도 홈페이지 공고)

경상남도수산안전기술원 공고 제2024-17호 경상남도 수산안전기술원 기간제노동자 채용 계획 공고(도 홈페이지 공고)

경상남도수산안전기술원 공고 제2024-18호 연구교습어장 양식 기자재 매각 입찰 재공고(도 홈페이지 공고)

경상남도산림환경연구원 공고 제2024-92호 2024년 금원산산림자원관리소 숲해설 운영사업 제안서 평가위원(후보자) 모집 공고(도 홈페이지 공고)

경상남도산림환경연구원 공고 제2024-93호 공유재산(자판기) 사용·수익허가 입찰 재공고(도 홈페이지 공고)

경상남도산림환경연구원 공고 제2024-94호 2024년 경상남도수목원 산림교육(숲해설·유아숲교육) 위탁 운영 사업 제안서 평가위원회 평가결과 공개(도 홈페이지 공고)

경상남도산림환경연구원 공고 제2024-95호 2024년 제1회 경상남도산림환경연구원 기간제노동자 채용 최종합격자 공고(도 홈페이지 공고)

경상남도산림환경연구원 공고 제2024-96호 소액수의 견적제출 안내 공고(G2B 공고)

경상남도도로관리사업소 공고 제2024-11호 용역 소액수의 견적제출 안내 공고(G2B 공고)

경상남도도로관리사업소 공고 제2024-12호 소액수의 견적제출 안내 공고(G2B 공고)

경상남도도로관리사업소 공고 제2024-13호 용역 소액수의 견적제출 안내 공고(G2B 공고)

경상남도도로관리사업소 공고 제2024-14호 용역 소액수의 견적제출 안내 공고(G2B 공고)

경상남도도로관리사업소 공고 제2024-15호 용역 소액수의 견적제출 안내 공고(G2B 공고)

경상남도도로관리사업소 공고 제2024-16호 용역 소액수의 견적제출 안내 공고(G2B 공고)

경상남도도로관리사업소 공고 제2024-18호 용역 소액수의 견적제출 안내 공고(G2B 공고)

경상남도도로관리사업소 공고 제2024-19호 소액수의 견적제출 안내 공고(G2B 공고)

경상남도도로관리사업소 공고 제2024-20호 용역 소액수의 견적제출 안내 공고(G2B 공고)

경상남도도로관리사업소 공고 제2024-21호 용역 소액수의 견적제출 안내 공고(G2B 공고)

경상남도도로관리사업소 공고 제2024-22호 용역 소액수의 견적제출 안내 공고(G2B 공고)

경상남도도로관리사업소 공고 제2024-23호 공사 소액수의 견적제출 안내 공고(G2B 공고)

경상남도도로관리사업소 공고 제2024-24호 공사 소액수의 견적제출 안내 공고(G2B 공고)

경상남도도로관리사업소 공고 제2024-25호 공사 소액수의 견적제출 안내 공고(G2B 공고)	
경상남도도로관리사업소 공고 제2024-26호 공사 소액수의 견적제출 안내 공고(G2B 공고)	
경상남도도로관리사업소 공고 제2024-27호 공사 소액수의 견적제출 안내 공고(G2B 공고)	
경상남도도로관리사업소 공고 제2024-28호 공사 소액수의 견적제출 안내 공고(G2B 공고)	
경상남도도로관리사업소 공고 제2024-29호 공사 소액수의 견적제출 안내 공고(G2B 공고)	
경상남도도로관리사업소 공고 제2024-30호 공사 소액수의 견적제출 안내 공고(G2B 공고)	
경상남도도로관리사업소 공고 제2024-31호 용역 소액수의 견적제출 안내 공고(G2B 공고)	
경상남도도로관리사업소 공고 제2024-32호 용역 소액수의 견적제출 안내 공고(G2B 공고)	
경상남도도로관리사업소 공고 제2024-33호 공사 소액수의 견적제출 안내 공고(G2B 공고)	
경상남도도로관리사업소 공고 제2024-34호 공사 소액수의 견적제출 안내 공고(G2B 공고)	
경상남도도로관리사업소 공고 제2024-35호 용역 소액수의 견적제출 안내 공고(G2B 공고)	
경상남도도로관리사업소 공고 제2024-36호 공사 소액수의 견적제출 안내 공고(G2B 공고)	
경상남도도로관리사업소 공고 제2024-37호 공사 소액수의 견적제출 안내 공고(G2B 공고)	
경상남도농업인력자원관리원 공고 제2024-5호 2023년산 벼 종자 잔여량 매각 입찰 수정 공고(도 홈페이지 공고)	
경상남도농업인력자원관리원 공고 제2024-6호 2024년 제2차 경상남도농업인력자원관리원 기간제 노동자 채용시험 최종합격자 공고(도 홈페이지 공고)	
경상남도농업인력자원관리원 공고 제2024-7호 2024년 임대형 스마트팜 청년농 모집 공고(도 홈페이지 공고)	
경상남도축산연구소 공고 제2024-3호 소액수의 견적제출 안내 공고(G2B 공고)	
경상남도 교육규칙 제942호 경상남도교육청 행정기구 설치 조례 시행규칙 일부개정규칙.....	216
경상남도 교육규칙 제943호 경상남도교육감 소속 지방공무원 정원 조례 시행규칙 일부개정규칙.....	218
경상남도자치경찰위원회 공고 제2024-1호 「고위험 범죄피해자 신변보호 사업」 제안서 평가위원 모집 공고(도 홈페이지 공고)	
경상남도자치경찰위원회 공고 제2024-2호 용역 입찰 공고(협상에 의한 계약)(G2B 공고)	
경상남도의회 공고 제2024-3호 주식백지신탁 체결사실 신고사항 공고.....	223
낙동강유역환경청 고시 제2024-183호 하천점용허가 고시.....	224
낙동강유역환경청 고시 제2024-184호 하천점용(기간연장)허가 고시.....	225
낙동강유역환경청 고시 제2024-187호 하천점용(기간연장)허가 고시.....	226

● 경상남도 입법예고 제2024-6호

「경상남도 계약심사업무 처리 규칙」 일부개정안 입법예고

「경상남도 계약심사업무 처리 규칙」을 일부개정함에 있어 그 내용과 취지를 도민에게 미리 알려 이에 대한 의견을 듣고자 「행정절차법」 제41조 및 「경상남도 자치법규 입법예고에 관한 조례」 제4조에 따라 다음과 같이 공고합니다.

2024년 2월 29일

경 상 남 도 지 사

1. 자치법규명

- 경상남도 계약심사업무 처리 규칙

2. 개정이유

- 「국가유산수리 등에 관한 법률」 개정 사항 반영

3. 주요내용

가. 계약심사 대상사업 범위 개정(안 제3조)

- 「국가유산수리 등에 관한 법률」에 관한 문화재 수리공사

나. 서식 중복으로 별지 제5호 서식 삭제(별지 제5호 서식)

4. 의견제출

이 자치법규의 입법안에 대하여 의견이 있는 기관·단체나 개인은 2024. 3. 20.까지 경상남도지사(참조 : 회계과장)에게 그 의견을 제출하여 주시기 바랍니다.

가. 예고사항에 대한 항목별 의견(찬·반 여부와 그 사유)

나. 성명(기관·단체의 경우에는 기관·단체명과 대표자 성명)

다. 보내실 곳 : 경상남도청(회계과)

1) 주 소 : (51154) 경남 창원시 의창구 중앙대로 300(사림동)

2) 전 화 : 055-211-3836 (FAX : 055-211-3819)

3) E-mail : dufths@korea.kr

붙임 「경상남도 계약심사업무 처리 규칙 일부개정규칙안(신·구조문 대비표 포함) 1부

경상남도 규칙 제 호**경상남도 계약심사업무 처리 규칙 일부개정규칙안**

경상남도 계약심사업무 처리 규칙 일부를 다음과 같이 개정한다.

제3조제1호바목 중 “「문화재수리 등에 관한 법률」”을 “「국가유산수리 등에 관한 법률」”로 “문화재수리공사”를 “국가유산수리공사”로 한다.

별지 제5호서식을 삭제한다.

부 칙

이 규칙은 2024년 5월 17일부터 시행한다.

신·구조문 대비표

현행	개정안
제3조(계약심사 대상사업) 이 규칙에 따른 계약심사 대상사업은 다음 각 호와 같다. 이 경우, 시·군의 대상사업은 도비가 포함된 보조사업에 한정한다. 다만, 그 밖의 사업에 대해 시장·군수가 요청하는 경우 심사할 수 있다.	제3조(계약심사 대상사업) ----- ----- -----. ----- ----- -----.
1. 다음 각 목의 어느 하나에 해당하는 공사	1. ----- ----- -----
가. ~ 마. (생략)	가. ~ 마. (현행과 같음)
바. 「문화재수리 등에 관한 법률」에 따른 문화재수리공사 중 추정금액 3억원 이상	바. 「국가유산수리 등에 관한 법률」-- 국가유산수리공사 ---- -----
사. (생략)	사. (현행과 같음)
2. ~ 4. (생략)	2. ~ 4. (현행과 같음)

● 경상남도 입법예고 제2024-7호

「경상남도 사무의 민간위탁 촉진 및 관리 조례」 일부개정조례안 등 입법예고

「경상남도 사무의 민간위탁 촉진 및 관리 조례」 일부개정조례안, 「경상남도 사무의 공공기관 위탁·대행에 관한 조례」 일부개정조례안 및 「경상남도 사무의 민간위탁 촉진 및 관리 조례 시행규칙」 폐지안을 개정·폐지함에 있어 그 내용과 취지를 미리 알려 이에 대한 의견을 듣고자 「행정절차법」 제41조 및 「경상남도 자치법규 입법예고에 관한 조례」 제4조에 따라 다음과 같이 공고합니다.

2024년 2월 29일

경 상 남 도 지 사

1. 자치법규명 : 「경상남도 사무의 민간위탁 촉진 및 관리 조례」 일부개정조례안,
「경상남도 사무의 공공기관 위탁·대행에 관한 조례」 일부개정조례안,
「경상남도 사무의 민간위탁 촉진 및 관리 조례 시행규칙」 폐지안
2. 개정이유 : 민간위탁과 공공기관 위탁·대행 절차의 개선 및 국민 권익위원회 자치법규 개선 권고 등 사항을 반영하기 위하여 조례 일부개정 및 관련 시행규칙을 폐지하고자 함

3. 주요내용

가. 「경상남도 사무의 민간위탁 촉진 및 관리 조례」

- 사전적정성심의위원회 신설(안 제4조의2)
 - 민간위탁사무의 적정성을 사전에 심의하도록 하며, 심의를 거친 경우 민간위탁심의위원회 심의 생략 가능하도록 규정
 - 위원회의 기능은 조직관리위원회가 대신하도록 함
- 수탁기관 선정기준 사전공개 신설(안 제7조)
- 수탁기관 선정에 대한 이의신청 절차 규정 신설(안 제7조의2)
- 성과평가 중복시 생략 근거 마련(안 제17조)

나. 「경상남도 사무의 공공기관 위탁·대행에 관한 조례」

- 사전적정성심의위원회 신설(안 제4조의 2)
 - 위탁·대행 사무의 적정성을 사전에 심의하도록 하며, 심의를 거친 경우 위탁·대행심의위원회의 심의 생략 가능하도록 규정
 - 위원회의 기능은 조직관리위원회가 대신하도록 함

다. 「경상남도 사무의 민간위탁 촉진 및 관리 조례 시행규칙」

- 규칙의 내용을 조례 및 지침(매뉴얼)로 규정, 불필요한 시행규칙 폐지

4. 의견제출

이 자치법규의 입법안에 대하여 의견이 있는 기관·단체나 개인은 2024. 3. 20(수)까지 경상남도지사(참조: 정책기획관)에게 그 의견을 제출하여 주시기 바랍니다.

가. 예고사항에 대한 항목별 의견(찬·반 여부와 그 사유)

나. 성명(기관·단체의 경우에는 기관·단체명과 대표자 성명)

다. 그 밖의 참고사항

라. 보내실 곳 : 경상남도 정책기획관실

○ 주 소 : (51154) 경상남도 창원시 의창구 중앙대로 300(사림동)

○ 전 화 : 055-211-2374 (FAX : 055-211-2319)

○ E-mail : rambo0318@korea.kr

붙임 「경상남도 사무의 민간위탁 촉진 및 관리 조례」 일부개정조례안 등 1부.

경상남도 조례 제 호**경상남도 사무의 민간위탁 촉진 및 관리 조례 일부개정조례안**

경상남도 사무의 민간위탁 촉진 및 관리 조례 일부를 다음과 같이 개정한다.

제4조의2를 다음과 같이 신설한다.

제4조의2(사전적정성심의위원회 등) ① 도지사는 제4조제2항에 따른 민간위탁 사무의 사전적정성을 심의하기 위하여 경상남도 사전적정성심의위원회(이하 “심의위원회”라 한다)를 둔다.

② 심의위원회의 기능은 「경상남도 행정기구 설치 조례」 제77조에 따른 경상남도 조직관리위원회가 대신한다.

③ 심의위원회에서 사전 적정성 심의를 받은 경우에는 제8조제2항제4호의 적정성 심의를 받은 것으로 본다.

제7조제1항 중 “한다”를 “하며, 도지사는 수탁기관 선정을 위한 공고를 할 때에는 선정기준 및 배점 등을 공개하여야 한다”로 하고, 같은 조에 제3항을 다음과 같이 신설한다.

③ 그 외 수탁기관 선정의 일반적인 사항은 「지방자치단체를 당사자로 하는 계약에 관한 법률」에서 정한 절차를 따른다.

제7조의2를 다음과 같이 신설한다.

제7조의2(수탁기관 선정에 대한 이의신청) ① 제6조제1항에 따른 수탁기관의 선정 결과에 불복하는 자는 선정 사실을 공고한 날부터 15일 이내에 도지사에게 문서로 이의신청을 할 수 있다.

② 도지사는 이의신청을 받은 날부터 10일 이내에 민간위탁관리위원회의 심의를 거쳐 그 결과를 신청인에게 지체없이 문서로 통지하여야 한다. 다만, 부득이한 사유가 있을 경우에는 10일의 범위에서 연장할 수 있으며, 연장 사유를 신청인에게 통지하여야 한다.

제8조제4항 각 호 외의 부분 후단 중 “2분의 1 이상은”을 “과반수는”으로 하고, 같은 조 제5항 중 “구성하고”를 “소관부서에서 구성하고”로 한다.

제17조제2항 및 제3항을 각각 제3항 및 제4항으로 하고, 같은 조에 제2항을 다음과 같이 신설한다.

② 제1항에도 불구하고 다른 법령 및 조례에 따라 평가 또는 감사를 받은 경우에는 해당 자료를 확인하는 것으로 성과평가를 갈음할 수 있다.

부 칙

이 조례는 공포한 날부터 시행한다.

신 · 구조문대비표

현 행	개 정 안
<p><u><신 설></u></p>	<p>제4조의2(사전적정성심의위원회 등) ① 도지사는 제4조제2항에 따른 민간위탁 사무의 사전 적정성을 심의하기 위하여 경상남도 사전적정성심의위원회(이하 “심의위원회”라 한다)를 둔다.</p> <p>② 심의위원회의 기능은 「경상남도 행정기구 설치 조례」 제77조에 따른 경상남도 조직관리위원회가 대신한다.</p> <p>③ 심의위원회에서 사전 적정성 심의를 받은 경우에는 제8조제2항제4호의 적정성 심의를 받은 것으로 본다.</p>
<p>제7조(수탁기관의 선정방법) ① 수탁기관 선정은 공개모집을 원칙으로 한다.</p>	<p>제7조(수탁기관의 선정방법) ① ----- ----- 하며, 도지사는 수탁기관 선정을 위한 공고를 할 때에는 선정기준 및 배점 등을 공개하여야 한다.</p>
<p>② (생략)</p> <p><u><신 설></u></p>	<p>② (현행과 같음)</p> <p>③ 그 외 수탁기관 선정의 일반적인 사항은 「지방자치단체를 당사자로 하는 계약에 관한 법률」에서 정한 절차를 따른다.</p>

<신 설>

제8조(민간위탁관리위원회 구성 등) ① ~ ③ (생략)

④ 위원회의 위원은 다음 각 호의 사람 중에서 도지사가 임명 또는 위촉한다. 이 경우, 위원의 2분의 1 이상은 관계 공무원이 아닌 사람으로 하고 노무 관련 외부 전문가는 최소 1명 이상 포함한다.

1. ~ 5. (생략)

⑤ 위원회는 민간위탁 사무의 성격에 따라 구성하고, 제2항에 따른 심의가 완료되면 자동 해

제7조의2(수탁기관 선정에 대한 이의신청) ① 제6조제1항에 따른 수탁기관의 선정 결과에 불복하는 자는 선정 사실을 공고한 날부터 15일 이내에 도지사에게 문서로 이의신청을 할 수 있다.

② 도지사는 이의신청을 받은 날부터 10일 이내에 민간위탁관리위원회의 심의를 거쳐 그 결과를 신청인에게 지체없이 문서로 통지하여야 한다. 다만, 부득이한 사유가 있을 경우에는 10일의 범위에서 연장할 수 있으며, 연장 사유를 신청인에게 통지하여야 한다.

제8조(민간위탁관리위원회 구성 등) ① ~ ③ (현행과 같음)

④ -----
-----.

----- 과반수는

-----.
1. ~ 5. (현행과 같음)

⑤ -----
-----소관부서에서 구성하고

산한다.

⑥ · ⑦ (생 략)

제17조(성과평가) ① (생 략)

<신 설>

② · ③ (생 략)

-----.

⑥ · ⑦ (현행과 같음)

제17조(성과평가) ① (현행과 같음)

② 제1항에도 불구하고 다른 법령 및 조례에 따라 평가 또는 감사를 받은 경우에는 해당 자료를 확인하는 것으로 성과평가를 같음할 수 있다.

③ · ④ (현행 제2항 및 제3항과 같음)

경상남도 조례 제 호**경상남도 사무의 공공기관 위탁·대행에 관한 조례 일부개정조례안**

경상남도 사무의 공공기관 위탁·대행에 관한 조례 일부를 다음과 같이 개정한다.

제4조의2를 다음과 같이 신설한다.

- 제4조의2(사전적정성심의위원회 등) ① 도지사는 제4조에 따른 위탁·대행 사무의 사전 적정성을 심의하기 위하여 경상남도 사전적정성심의위원회(이하 “심의위원회”라 한다)를 둔다.
- ② 심의위원회의 기능은 「경상남도 행정기구 설치 조례」 제77조에 따른 경상남도 조직관리위원회가 대신한다.
- ③ 심의위원회에서 사전 적정성 심의를 받은 경우에는 제6조제1항의 심의를 받은 것으로 본다.

부 칙

이 조례는 공포한 날부터 시행한다.

신 · 구조문대비표

현행	개정안
<신 설>	<p>제4조의2(사전적정성심의위원회 등) ① 도지사는 제4조에 따른 위탁·대행 사무의 사전 적정성을 심의하기 위하여 경상남도 사전적정성심의위원회(이하 “심의위원회”라 한다)를 둔다.</p> <p>② 심의위원회의 기능은 「경상남도 행정기구 설치 조례」 제77조에 따른 경상남도 조직관리위원회가 대신한다.</p> <p>③ 심의위원회에서 사전 적정성 심의를 받은 경우에는 제6조제1항의 심의를 받은 것으로 본다.</p>

경상남도 규칙 제 호**경상남도 사무의 민간위탁 촉진 및 관리 조례 시행규칙 폐지규칙안**

경상남도 사무의 민간위탁 촉진 및 관리 조례 시행규칙은 폐지한다.

부 칙

이 규칙은 공포한 날부터 시행한다.

● 경상남도 고시 제2024-63호

경상남도 유형문화재 지정 해제 고시

경상남도 유형문화재 「거제 총명사 예념미타도량참법」이 국가지정문화재(보물)로 승격 지정됨에 따라 「경상남도 문화재보호 조례」 제20조 및 같은 조례 시행규칙 제6조에 의하여 아래와 같이 해제 고시합니다.

2024년 2월 29일

경 상 남 도 지 사

1. 고시사항 : 경상남도 유형문화재 지정 해제

○ 대상문화재의 종별, 명칭

- 경상남도 유형문화재 「거제 총명사 예념미타도량참법」

2. 해제일자 : 2024. 2. 29..

3. 연 락 처 - 경남도청 문화유산과

경상남도 창원시 의창구 중앙대로 300

(전화 055-211-4575~4576 팩스 055-211-4559)

- 거제시청 문화예술과

경상남도 거제시 계룡로 125(고현동)

(전화 055-639-3404 팩스 055-639-3399)

붙임 1. 도 유형문화재 지정해제 조서 1부

2. 도 유형문화재 지정해제 사유 1부

1. 도 유형문화재 지정해제 조서

종별	문화재명	수량	소유자 및 관리자	소재지
유형문화재	거제 총명사 예념미타도량참법 (巨濟 聰明寺 禮念彌陀道場懺法)	5권 1책	대한불교조계종 총명사	경상남도 신부로4길 40

2. 도 유형문화재 지정해제 사유

○ 「거제 총명사 예념미타도량참법」 국가지정문화재(보물) 승격 지정에 따른 경상남도 유형문화재 지정 해제

※ 국가지정문화재(보물) 지정 일자 : 2024. 2. 21.(문화재청고시 제2024-39호)

● 경상남도 고시 제2024-65호

하천공사 준공, 하천구역의 결정(변경) 및 지형도면 고시

송곡·반성지구 하천재해예방사업이 준공됨에 따라 「하천법」 제27조 및 같은 법 시행령 제27조 제5항 규정에 의하여 다음과 같이 고시합니다.

2024년 2월 29일

경 상 남 도 지 사

1. 하천공사의 명칭 및 개요

명칭	하천명	위치						목적	공사개요	공사기간	비고
		시점			종점						
		시군	읍면	리동	시군	읍면	리동				
송곡·반성지구 하천재해 예방사업	송곡천	진주	금곡	송곡	진주	금곡	송곡	재해예방	하천정비 0.58km	2019.03.19. ~ 2023.10.20.	
	반성천	진주	이반성	발산	진주	이반성	가산		하천정비 3.80km	2019.03.19. ~ 2023.10.20.	

2. 하천공사의 목적

- 본 사업은 지방하천 하천재해예방사업 등으로 제방 및 호안을 재정비하여 홍수로부터 지역주민의 농경지 및 재산을 보호하는데 그 목적이 있음

3. 시행자의 명칭 및 주소

- 명 칭 : 경상남도
- 주 소 : 창원시 의창구 중앙대로 300(사림동)

4. 하천구역에 편입된 토지의 세목조서 : 별첨

5. 하천구역에 관한 축척 1/1,500 이상의 지적이 표시된 지형도면
: 별도비치(경상남도 수자원과 및 진주시 건설하천과)

6. 폐천부지 발생 면적 및 그 처분계획 : 해당없음

7. 준공된 시설물의 관리에 관한 사항

- 경상남도 사무위임조례 제2조 규정에 따라 해당 시·군에서 유지·관리

8. 하천구역 결정(변경)

하천 명칭	하천 등급	하천구역 변경 구간			면 적 (㎡)	사 유
		기점	종점	거리 (km)		
송곡천	지방하천	진주시 금곡면 송곡리 412-13	진주시 금곡면 송곡리 663-2	0.58	2,059 (22필지)	하천공사 준공으로 하천구역 편입
반성천	지방하천	진주시 이반성면 발산리 819-24	진주시 이반성면 가산리 231-3	3.80	39,162 (221필지)	하천공사 준공으로 하천구역 편입

(붙임) 하천구역에 편입된 토지의 세목조서

하천구역에 편입된 토지 세목 조서(송곡천)

(송곡천 1/2)

연번	구 분 (도엽번호)	소 재 지			지 번	지 목	지 적 (㎡)	편입면적 (㎡)	소 유 자		비 고
		시	면	리					주 소	성 명	
계							2,059	2,059			
1		진주	금곡	송곡	412-13	답	33	33	경상남도 의창구 중앙대로 300	경상남도	
2		진주	금곡	송곡	412-14	답	68	68	경상남도 의창구 중앙대로 300	경상남도	
3		진주	금곡	송곡	412-15	답	51	51	경상남도 의창구 중앙대로 300	경상남도	
4		진주	금곡	송곡	412-16	답	96	96	경상남도 의창구 중앙대로 300	경상남도	
5		진주	금곡	송곡	412-17	답	32	32	경상남도 의창구 중앙대로 300	경상남도	
6		진주	금곡	송곡	412-18	답	88	88	경상남도 의창구 중앙대로 300	경상남도	
7		진주	금곡	송곡	412-20	답	124	124	경상남도 의창구 중앙대로 300	경상남도	
8		진주	금곡	송곡	412-21	답	65	65	경상남도 의창구 중앙대로 300	경상남도	
9		진주	금곡	송곡	412-22	답	63	63	경상남도 의창구 중앙대로 300	경상남도	
10		진주	금곡	송곡	412-23	답	253	253	경상남도 의창구 중앙대로 300	경상남도	
11		진주	금곡	송곡	463-14	답	32	32	경상남도 의창구 중앙대로 300	경상남도	
12		진주	금곡	송곡	463-15	답	167	167	경상남도 의창구 중앙대로 300	경상남도	
13		진주	금곡	송곡	463-16	답	121	121	경상남도 의창구 중앙대로 300	경상남도	
14		진주	금곡	송곡	463-17	답	82	82	경상남도 의창구 중앙대로 300	경상남도	

하천구역에 편입된 토지 세목 조서(송곡천)

(송곡천 2/2)

연번	구 분 (도엽번호)	소 재 지			지 번	지 목	지 적 (㎡)	편입면 적 (㎡)	소 유 자		비 고
		시	면	리					주 소	성 명	
15		진주	금곡	송곡	463-18	답	102	102	경상남도 의창구 중앙대로 300	경상남도	
16		진주	금곡	송곡	463-19	답	85	85	경상남도 의창구 중앙대로 300	경상남도	
17		진주	금곡	송곡	463-20	답	130	130	경상남도 의창구 중앙대로 300	경상남도	
18		진주	금곡	송곡	463-21	답	49	49	경상남도 의창구 중앙대로 300	경상남도	
19		진주	금곡	송곡	463-22	답	65	65	경상남도 의창구 중앙대로 300	경상남도	
20		진주	금곡	송곡	548-4	답	37	37	경상남도 의창구 중앙대로 300	경상남도	
21		진주	금곡	송곡	663-2	답	262	262	경상남도 의창구 중앙대로 300	경상남도	
22		진주	금곡	송곡	412-19	답	54	54	경상남도 의창구 중앙대로 300	경상남도	

하천구역에 편입된 토지 세목 조서(반성천)

(반성천 1/15)

연번	구 분 (도엽번호)	소 재 지			지 번	지 목	지 적 (㎡)	편입면적 (㎡)	소 유 자		비 고
		시	면	리					주 소	성 명	
계							39,162	39,162			
1		진주	이반성	발산	819-25	답	8	8	경상남도 의창구 중앙대로 300	경상남도	
2		진주	이반성	발산	819-24	답	733	733	경상남도 의창구 중앙대로 300	경상남도	
3		진주	이반성	발산	818-4	답	95	95	경상남도 의창구 중앙대로 300	경상남도	
4		진주	이반성	발산	818-3	답	100	100	경상남도 의창구 중앙대로 300	경상남도	
5		진주	이반성	발산	817-32	답	80	80	경상남도 의창구 중앙대로 300	경상남도	
6		진주	이반성	발산	817-31	답	54	54	경상남도 의창구 중앙대로 300	경상남도	
7		진주	이반성	발산	817-30	답	182	182	경상남도 의창구 중앙대로 300	경상남도	
8		진주	이반성	발산	817-29	답	50	50	경상남도 의창구 중앙대로 300	경상남도	
9		진주	이반성	발산	817-28	답	126	126	경상남도 의창구 중앙대로 300	경상남도	
10		진주	이반성	발산	817-27	답	98	98	경상남도 의창구 중앙대로 300	경상남도	
11		진주	이반성	발산	817-26	답	73	73	경상남도 의창구 중앙대로 300	경상남도	
12		진주	이반성	발산	817-25	답	103	103	경상남도 의창구 중앙대로 300	경상남도	
13		진주	이반성	발산	817-24	답	93	93	경상남도 의창구 중앙대로 300	경상남도	
14		진주	이반성	발산	817-23	답	194	194	경상남도 의창구 중앙대로 300	경상남도	

하천구역에 편입된 토지 세목 조서(반성천)

(반성천 2/15)

연번	구 분 (도엽번호)	소 재 지			지 번	지 목	지 적 (㎡)	편입면적 (㎡)	소 유 자		비 고
		시	면	리					주 소	성 명	
15		진주	이반성	발산	817-22	답	51	51	경상남도 의창구 중앙대로 300	경상남도	
16		진주	이반성	발산	817-21	답	100	100	경상남도 의창구 중앙대로 300	경상남도	
17		진주	이반성	발산	817-20	답	141	141	경상남도 의창구 중앙대로 300	경상남도	
18		진주	이반성	발산	817-19	답	144	144	경상남도 의창구 중앙대로 300	경상남도	
19		진주	이반성	발산	817-18	답	96	96	경상남도 의창구 중앙대로 300	경상남도	
20		진주	이반성	발산	817-17	답	220	220	경상남도 의창구 중앙대로 300	경상남도	
21		진주	이반성	발산	479-1	답	44	44	경상남도 의창구 중앙대로 300	경상남도	
22		진주	이반성	발산	478-1	답	125	125	경상남도 의창구 중앙대로 300	경상남도	
23		진주	이반성	발산	477-1	답	118	118	경상남도 의창구 중앙대로 300	경상남도	
24		진주	이반성	발산	475-1	답	154	154	경상남도 의창구 중앙대로 300	경상남도	
25		진주	이반성	발산	474-1	답	167	167	경상남도 의창구 중앙대로 300	경상남도	
26		진주	이반성	발산	473-1	답	171	171	경상남도 의창구 중앙대로 300	경상남도	
27		진주	이반성	발산	471-1	답	138	138	경상남도 의창구 중앙대로 300	경상남도	
28		진주	이반성	발산	467-1	답	232	232	경상남도 의창구 중앙대로 300	경상남도	
29		진주	이반성	발산	438-1	답	28	28	경상남도 의창구 중앙대로 300	경상남도	

하천구역에 편입된 토지 세목 조서(반성천)

(반성천 3/15)

연번	구 분 (도엽번호)	소 재 지			지 번	지 목	지 적 (㎡)	편입면적 (㎡)	소 유 자		비 고
		시	면	리					주 소	성 명	
30		진주	이반성	발산	437-1	답	199	199	경상남도 의창구 중앙대로 300	경상남도	
31		진주	이반성	발산	436-1	답	177	177	경상남도 의창구 중앙대로 300	경상남도	
32		진주	이반성	발산	435-1	답	237	237	경상남도 의창구 중앙대로 300	경상남도	
33		진주	이반성	길성	593-6	답	495	495	경상남도 의창구 중앙대로 300	경상남도	
34		진주	이반성	길성	592-6	답	382	382	경상남도 의창구 중앙대로 300	경상남도	
35		진주	이반성	길성	591-7	답	185	185	경상남도 의창구 중앙대로 300	경상남도	
36		진주	이반성	가산	403-1	하천	1,707	1,707	경상남도 의창구 중앙대로 300	경상남도	
37		진주	이반성	가산	106	하천	1,005	1,005	경상남도 의창구 중앙대로 300	경상남도	
38		진주	이반성	가산	98-2	전	54	54	경상남도 의창구 중앙대로 300	경상남도	
39		진주	이반성	가산	98-3	전	190	190	경상남도 의창구 중앙대로 300	경상남도	
40		진주	이반성	가산	93-5	하천	116	116	경상남도 의창구 중앙대로 300	경상남도	
41		진주	이반성	가산	93-6	하천	91	91	경상남도 의창구 중앙대로 300	경상남도	
42		진주	이반성	가산	91	하천	575	575	경상남도 의창구 중앙대로 300	경상남도	
43		진주	이반성	가산	93-4	제방	225	225	경상남도 의창구 중앙대로 300	경상남도	
44		진주	이반성	가산	93-3	임야	76	76	경상남도 의창구 중앙대로 300	경상남도	

하천구역에 편입된 토지 세목 조서(반성천)

(반성천 4/15)

연번	구 분 (도엽번호)	소 재 지			지 번	지 목	지 적 (㎡)	편입면적 (㎡)	소 유 자		비 고
		시	면	리					주 소	성 명	
45				가산	89-1	전	10	10			
46		진주	이반성	가산	89-2	전	22	22	경상남도 의창구 중앙대로 300	경상남도	
47		진주	이반성	가산	90-2	하천	1,157	1,157	경상남도 의창구 중앙대로 300	경상남도	
48		진주	이반성	가산	90-1	하천	198	198	경상남도 의창구 중앙대로 300	경상남도	
49		진주	이반성	가산	402-4	답	495	495	경상남도 의창구 중앙대로 300	경상남도	
50		진주	이반성	가산	404-4	임야	74	74	경상남도 의창구 중앙대로 300	경상남도	
51		진주	이반성	가산	404-2	제방	96	96	경상남도 의창구 중앙대로 300	경상남도	
52		진주	이반성	가산	404-1	하천	626	626	경상남도 의창구 중앙대로 300	경상남도	
53		진주	이반성	가산	406-4	답	238	238	경상남도 의창구 중앙대로 300	경상남도	
54		진주	이반성	가산	406	하천	97	97	경상남도 의창구 중앙대로 300	경상남도	
55		진주	이반성	가산	406-1	제방	129	129	경상남도 의창구 중앙대로 300	경상남도	
56		진주	이반성	가산	421-3	제방	123	123	경상남도 의창구 중앙대로 300	경상남도	
57		진주	이반성	가산	421-5	전	144	144	경상남도 의창구 중앙대로 300	경상남도	
58		진주	이반성	가산	421	하천	958	958	경상남도 의창구 중앙대로 300	경상남도	
59		진주	이반성	가산	420-2	답	72	72	경상남도 의창구 중앙대로 300	경상남도	

하천구역에 편입된 토지 세목 조서(반성천)

(반성천 5/15)

연번	구 분 (도엽번호)	소 재 지			지 번	지 목	지 적 (㎡)	편입면적 (㎡)	소 유 자		비 고
		시	면	리					주 소	성 명	
60				가산	428-1	제방	122	122	경상남도 의창구 중앙대로 300	경상남도	
61		진주	이반성	가산	428	하천	162	162	경상남도 의창구 중앙대로 300	경상남도	
62		진주	이반성	가산	429-10	답	139	139	경상남도 의창구 중앙대로 300	경상남도	
63		진주	이반성	가산	430-5	제방	56	56	경상남도 의창구 중앙대로 300	경상남도	
64		진주	이반성	가산	430-1	하천	281	281	경상남도 의창구 중앙대로 300	경상남도	
65		진주	이반성	가산	405-1	하천	985	985	경상남도 의창구 중앙대로 300	경상남도	
66		진주	이반성	가산	423-2	하천	444	444	경상남도 의창구 중앙대로 300	경상남도	
67		진주	이반성	가산	424-2	하천	625	625	경상남도 의창구 중앙대로 300	경상남도	
68		진주	이반성	가산	424-1	하천	307	307	경상남도 의창구 중앙대로 300	경상남도	
69		진주	이반성	가산	425-8	하천	61	61	경상남도 의창구 중앙대로 300	경상남도	
70		진주	이반성	가산	425-15	제방	7	7	경상남도 의창구 중앙대로 300	경상남도	
71		진주	이반성	가산	426-4	하천	631	631	경상남도 의창구 중앙대로 300	경상남도	
72		진주	이반성	가산	426-2	제방	166	166	경상남도 의창구 중앙대로 300	경상남도	
73		진주	이반성	가산	427-6	하천	456	456	경상남도 의창구 중앙대로 300	경상남도	
74		진주	이반성	가산	427-3	제방	123	123	경상남도 의창구 중앙대로 300	경상남도	

하천구역에 편입된 토지 세목 조서(반성천)

(반성천 6/15)

연번	구 분 (도엽번호)	소 재 지			지 번	지 목	지 적 (㎡)	편입면적 (㎡)	소 유 자		비 고
		시	면	리					주 소	성 명	
75		진주	이반성	가산	435-1	하천	256	256	경상남도 의창구 중앙대로 300	경상남도	
76		진주	이반성	가산	436-2	하천	35	35	경상남도 의창구 중앙대로 300	경상남도	
77		진주	이반성	가산	546-3	제방	82	82	경상남도 의창구 중앙대로 300	경상남도	
78		진주	이반성	가산	546-4	구거	23	23	경상남도 의창구 중앙대로 300	경상남도	
79		진주	이반성	가산	547-5	답	16	16	경상남도 의창구 중앙대로 300	경상남도	
80		진주	이반성	가산	544-14	답	2	2	경상남도 의창구 중앙대로 300	경상남도	
81		진주	이반성	가산	544-16	도로	2	2	경상남도 의창구 중앙대로 300	경상남도	
82		진주	이반성	가산	524-1	답	249	249	경상남도 의창구 중앙대로 300	경상남도	
83		진주	이반성	가산	584-1	하천	14	14	경상남도 의창구 중앙대로 300	경상남도	
84		진주	이반성	가산	583	하천	36	36	경상남도 의창구 중앙대로 300	경상남도	
85		진주	이반성	가산	544-13	답	9	9	경상남도 의창구 중앙대로 300	경상남도	
86		진주	이반성	가산	622-2	답	197	197	경상남도 의창구 중앙대로 300	경상남도	
87		진주	이반성	가산	539-3	답	58	58	경상남도 의창구 중앙대로 300	경상남도	
88		진주	이반성	가산	539-4	답	31	31	경상남도 의창구 중앙대로 300	경상남도	
89		진주	이반성	가산	615-2	답	103	103	경상남도 의창구 중앙대로 300	경상남도	

하천구역에 편입된 토지 세목 조서(반성천)

(반성천 7/15)

연번	구 분 (도엽번호)	소 재 지			지 번	지 목	지 적 (㎡)	편입면적 (㎡)	소 유 자		비 고
		시	면	리					주 소	성 명	
90		진주	이반성	가산	615-3	답	69	69	경상남도 의창구 중앙대로 300	경상남도	
91		진주	이반성	가산	591-3	하천	160	160	경상남도 의창구 중앙대로 300	경상남도	
92		진주	이반성	가산	766-4	제방	8	8	경상남도 의창구 중앙대로 300	경상남도	
93		진주	이반성	가산	766-1	제방	104	104	경상남도 의창구 중앙대로 300	경상남도	
94		진주	이반성	가산	765-1	제방	16	16	경상남도 의창구 중앙대로 300	경상남도	
95		진주	이반성	가산	546-1	하천	31	31	경상남도 의창구 중앙대로 300	경상남도	
96		진주	이반성	가산	1283-144	대지	106	106	경상남도 의창구 중앙대로 300	경상남도	
97		진주	이반성	가산	753-1	제방	116	116	경상남도 의창구 중앙대로 300	경상남도	
98		진주	이반성	가산	750-3	답	309	309	경상남도 의창구 중앙대로 300	경상남도	
99		진주	이반성	가산	750-2	답	171	171	경상남도 의창구 중앙대로 300	경상남도	
100		진주	이반성	가산	1283-141	대지	44	44	경상남도 의창구 중앙대로 300	경상남도	
101		진주	이반성	가산	1283-140	전	9	9	경상남도 의창구 중앙대로 300	경상남도	
102		진주	이반성	가산	1283-138	전	105	105	경상남도 의창구 중앙대로 300	경상남도	
103		진주	이반성	가산	605-2	답	5	5	경상남도 의창구 중앙대로 300	경상남도	
104		진주	이반성	가산	604-5	답	29	29	경상남도 의창구 중앙대로 300	경상남도	

하천구역에 편입된 토지 세목 조서(반성천)

(반성천 8/15)

연번	구 분 (도엽번호)	소 재 지			지 번	지 목	지 적 (㎡)	편입면적 (㎡)	소 유 자		비 고
		시	면	리					주 소	성 명	
105		진주	이반성	가산	604-6	답	130	130	경상남도 의창구 중앙대로 300	경상남도	
106		진주	이반성	가산	614-13	답	83	83	경상남도 의창구 중앙대로 300	경상남도	
107		진주	이반성	가산	603-3	답	261	261	경상남도 의창구 중앙대로 300	경상남도	
108		진주	이반성	가산	578-5	답	12	12	경상남도 의창구 중앙대로 300	경상남도	
109		진주	이반성	가산	578-6	답	135	135	경상남도 의창구 중앙대로 300	경상남도	
110		진주	이반성	가산	1283-137	답	547	547	경상남도 의창구 중앙대로 300	경상남도	
111		진주	이반성	가산	1283-135	대지	128	128	경상남도 의창구 중앙대로 300	경상남도	
112		진주	이반성	가산	621-9	하천	26	26	경상남도 의창구 중앙대로 300	경상남도	
113		진주	이반성	가산	1175-2	답	13	13	경상남도 의창구 중앙대로 300	경상남도	
114		진주	이반성	가산	1175-3	답	10	10	경상남도 의창구 중앙대로 300	경상남도	
115		진주	이반성	가산	1175-1	제방	41	41	경상남도 의창구 중앙대로 300	경상남도	
116		진주	이반성	가산	635-1	제방	98	98	경상남도 의창구 중앙대로 300	경상남도	
117		진주	이반성	가산	635	답	34	34	경상남도 의창구 중앙대로 300	경상남도	
118		진주	이반성	가산	1181-5	답	128	128	경상남도 의창구 중앙대로 300	경상남도	
119		진주	이반성	가산	633-2	답	378	378	경상남도 의창구 중앙대로 300	경상남도	

하천구역에 편입된 토지 세목 조서(반성천)

(반성천 9/15)

연번	구 분 (도엽번호)	소 재 지			지 번	지 목	지 적 (㎡)	편입면적 (㎡)	소 유 자		비 고
		시	면	리					주 소	성 명	
120		진주	이반성	가산	630-7	답	222	222	경상남도 의창구 중앙대로 300	경상남도	
121		진주	이반성	가산	628-3	전	16	16	경상남도 의창구 중앙대로 300	경상남도	
122		진주	이반성	가산	628-4	전	316	316	경상남도 의창구 중앙대로 300	경상남도	
123		진주	이반성	가산	625	하천	86	86	경상남도 의창구 중앙대로 300	경상남도	
124		진주	이반성	가산	581-4	답	56	56	경상남도 의창구 중앙대로 300	경상남도	
125		진주	이반성	가산	612	하천	213	213	경상남도 의창구 중앙대로 300	경상남도	
126		진주	이반성	가산	1269-1	하천	357	357	경상남도 의창구 중앙대로 300	경상남도	
127		진주	이반성	가산	1270-2	답	9	9	경상남도 의창구 중앙대로 300	경상남도	
128		진주	이반성	가산	1270-1	답	21	21	경상남도 의창구 중앙대로 300	경상남도	
129		진주	이반성	가산	570-2	답	13	13	경상남도 의창구 중앙대로 300	경상남도	
130		진주	이반성	가산	1271	전	126	126	경상남도 의창구 중앙대로 300	경상남도	
131		진주	이반성	가산	627-1	전	230	230	경상남도 의창구 중앙대로 300	경상남도	
132		진주	이반성	가산	627-2	전	27	27	경상남도 의창구 중앙대로 300	경상남도	
133		진주	이반성	가산	626-2	제방	23	23	경상남도 의창구 중앙대로 300	경상남도	
134		진주	이반성	가산	626-3	전	29	29	경상남도 의창구 중앙대로 300	경상남도	

하천구역에 편입된 토지 세목 조서(반성천)

(반성천 10/15)

연번	구 분 (도엽번호)	소 재 지			지 번	지 목	지 적 (㎡)	편입면적 (㎡)	소 유 자		비 고
		시	면	리					주 소	성 명	
135		진주	이반성	가산	626-4	전	211	211	경상남도 의창구 중앙대로 300	경상남도	
136		진주	이반성	가산	626-5	전	97	97	경상남도 의창구 중앙대로 300	경상남도	
137		진주	이반성	가산	626-1	제방	98	98	경상남도 의창구 중앙대로 300	경상남도	
138		진주	이반성	가산	1267-5	전	27	27	경상남도 의창구 중앙대로 300	경상남도	
139		진주	이반성	대천	276-34	답	6	6	경상남도 의창구 중앙대로 300	경상남도	
140		진주	이반성	대천	276-24	제방	9	9	경상남도 의창구 중앙대로 300	경상남도	
141		진주	이반성	대천	276-33	답	18	18	경상남도 의창구 중앙대로 300	경상남도	
142		진주	이반성	대천	276-32	답	51	51	경상남도 의창구 중앙대로 300	경상남도	
143		진주	이반성	대천	276-31	답	51	51	경상남도 의창구 중앙대로 300	경상남도	
144		진주	이반성	대천	276-43	답	11	11	경상남도 의창구 중앙대로 300	경상남도	
145		진주	이반성	대천	276-35	답	12	12	경상남도 의창구 중앙대로 300	경상남도	
146		진주	이반성	대천	276-39	답	36	36	경상남도 의창구 중앙대로 300	경상남도	
147		진주	이반성	대천	276-30	답	19	19	경상남도 의창구 중앙대로 300	경상남도	
148		진주	이반성	대천	276-38	답	104	104	경상남도 의창구 중앙대로 300	경상남도	
149		진주	이반성	대천	276-29	답	10	10	경상남도 의창구 중앙대로 300	경상남도	

하천구역에 편입된 토지 세목 조서(반성천)

(반성천 11/15)

연번	구 분 (도엽번호)	소 재 지			지 번	지 목	지 적 (㎡)	편입면적 (㎡)	소 유 자		비 고
		시	면	리					주 소	성 명	
150		진주	이반성	대천	276-28	답	24	24	경상남도 의창구 중앙대로 300	경상남도	
151		진주	이반성	대천	276-17	제방	56	56	경상남도 의창구 중앙대로 300	경상남도	
152		진주	이반성	대천	276-27	답	28	28	경상남도 의창구 중앙대로 300	경상남도	
153		진주	이반성	대천	276-26	답	14	14	경상남도 의창구 중앙대로 300	경상남도	
154		진주	이반성	대천	231-2	제방	31	31	경상남도 의창구 중앙대로 300	경상남도	
155		진주	이반성	대천	231-3	하천	170	170	경상남도 의창구 중앙대로 300	경상남도	
156		진주	이반성	길성	861-6	답	1	1	경상남도 의창구 중앙대로 300	경상남도	
157		진주	이반성	길성	861-5	잡종지	15	15	경상남도 의창구 중앙대로 300	경상남도	
158		진주	이반성	가산	192-11	답	506	506	경상남도 의창구 중앙대로 300	경상남도	
159		진주	이반성	길성	590-10	답	336	336	경상남도 의창구 중앙대로 300	경상남도	
160		진주	이반성	길성	589-8	답	138	138	경상남도 의창구 중앙대로 300	경상남도	
161		진주	이반성	길성	산 52-1	임야	13	13	경상남도 의창구 중앙대로 300	경상남도	
162		진주	이반성	길성	산 52-2	임야	23	23	경상남도 의창구 중앙대로 300	경상남도	
163		진주	이반성	길성	340-3	답	174	174	경상남도 의창구 중앙대로 300	경상남도	
164		진주	이반성	길성	326-2	답	201	201	경상남도 의창구 중앙대로 300	경상남도	

하천구역에 편입된 토지 세목 조서(반성천)

(반성천 12/15)

연번	구 분 (도엽번호)	소 재 지			지 번	지 목	지 적 (㎡)	편입면적 (㎡)	소 유 자		비 고
		시	면	리					주 소	성 명	
165		진주	이반성	길성	325-2	답	87	87	경상남도 의창구 중앙대로 300	경상남도	
166		진주	이반성	길성	324-2	답	92	92	경상남도 의창구 중앙대로 300	경상남도	
167		진주	이반성	길성	770-4	답	26	26	경상남도 의창구 중앙대로 300	경상남도	
168		진주	이반성	길성	589-10	답	14	14	경상남도 의창구 중앙대로 300	경상남도	
169		진주	이반성	길성	589-9	답	221	221	경상남도 의창구 중앙대로 300	경상남도	
170		진주	이반성	길성	773-5	답	103	103	경상남도 의창구 중앙대로 300	경상남도	
171		진주	이반성	길성	773-4	답	72	72	경상남도 의창구 중앙대로 300	경상남도	
172		진주	이반성	길성	355-1	답	15	15	경상남도 의창구 중앙대로 300	경상남도	
173		진주	이반성	길성	356-1	답	75	75	경상남도 의창구 중앙대로 300	경상남도	
174		진주	이반성	길성	363-1	답	463	463	경상남도 의창구 중앙대로 300	경상남도	
175		진주	이반성	길성	771-6	답	175	175	경상남도 의창구 중앙대로 300	경상남도	
176		진주	이반성	길성	772-5	답	43	43	경상남도 의창구 중앙대로 300	경상남도	
177		진주	이반성	길성	772-6	답	1	1	경상남도 의창구 중앙대로 300	경상남도	
178		진주	이반성	길성	852-16	답	11	11	경상남도 의창구 중앙대로 300	경상남도	
179		진주	이반성	길성	852-5	구거	35	35	경상남도 의창구 중앙대로 300	경상남도	

하천구역에 편입된 토지 세목 조서(반성천)

(반성천 13/15)

연번	구 분 (도엽번호)	소 재 지			지 번	지 목	지 적 (㎡)	편입면적 (㎡)	소 유 자		비 고
		시	면	리					주 소	성 명	
180		진주	이반성	길성	852-15	답	43	43	경상남도 의창구 중앙대로 300	경상남도	
181		진주	이반성	길성	858-2	구거	401	401	경상남도 의창구 중앙대로 300	경상남도	
182		진주	이반성	길성	861	답	285	285	경상남도 의창구 중앙대로 300	경상남도	
183		진주	이반성	길성	862-5	목장용 지	256	256	경상남도 의창구 중앙대로 300	경상남도	
184		진주	이반성	길성	862-4	답	318	318	경상남도 의창구 중앙대로 300	경상남도	
185		진주	이반성	길성	364-1	답	225	225	경상남도 의창구 중앙대로 300	경상남도	
186		진주	이반성	길성	345-1	답	38	38	경상남도 의창구 중앙대로 300	경상남도	
187		진주	이반성	길성	343-1	답	133	133	경상남도 의창구 중앙대로 300	경상남도	
188		진주	이반성	길성	342-1	답	56	56	경상남도 의창구 중앙대로 300	경상남도	
189		진주	이반성	길성	344-1	답	39	39	경상남도 의창구 중앙대로 300	경상남도	
190		진주	이반성	길성	341-1	답	507	507	경상남도 의창구 중앙대로 300	경상남도	
191		진주	이반성	가산	193-9	답	1,282	1,282	경상남도 의창구 중앙대로 300	경상남도	
192		진주	이반성	가산	192-12	답	7	7	경상남도 의창구 중앙대로 300	경상남도	
193		진주	이반성	가산	192-13	답	1	1	경상남도 의창구 중앙대로 300	경상남도	
194		진주	이반성	가산	203-7	도로	267	267	경상남도 의창구 중앙대로 300	경상남도	

하천구역에 편입된 토지 세목 조서(반성천)

(반성천 14/15)

연번	구 분 (도엽번호)	소 재 지			지 번	지 목	지 적 (㎡)	편입면적 (㎡)	소 유 자		비 고
		시	면	리					주 소	성 명	
195		진주	이반성	가산	127-8	답	9	9	경상남도 의창구 중앙대로 300	경상남도	
196		진주	이반성	가산	127-7	답	1,400	1,400	경상남도 의창구 중앙대로 300	경상남도	
197		진주	이반성	가산	188-2	하천	532	532	경상남도 의창구 중앙대로 300	경상남도	
198		진주	이반성	가산	188-8	하천	227	227	경상남도 의창구 중앙대로 300	경상남도	
199		진주	이반성	가산	188-10	전	210	210	경상남도 의창구 중앙대로 300	경상남도	
200		진주	이반성	가산	1283-113	하천	652	652	경상남도 의창구 중앙대로 300	경상남도	
201		진주	이반성	가산	126-5	답	131	131	경상남도 의창구 중앙대로 300	경상남도	
202		진주	이반성	가산	138-4	제방	593	593	경상남도 의창구 중앙대로 300	경상남도	
203		진주	이반성	가산	138-3	제방	335	335	경상남도 의창구 중앙대로 300	경상남도	
204		진주	이반성	가산	138-5	하천	21	21	경상남도 의창구 중앙대로 300	경상남도	
205		진주	이반성	가산	137-2	하천	44	44	경상남도 의창구 중앙대로 300	경상남도	
206		진주	이반성	가산	137-1	제방	157	157	경상남도 의창구 중앙대로 300	경상남도	
207		진주	이반성	가산	146-3	임야	22	22	경상남도 의창구 중앙대로 300	경상남도	
208		진주	이반성	가산	145-2	답	190	190	경상남도 의창구 중앙대로 300	경상남도	
209		진주	이반성	가산	149-11	답	97	97	경상남도 의창구 중앙대로 300	경상남도	

하천구역에 편입된 토지 세목 조서(반성천)

(반성천 15/15)

연번	구 분 (도엽번호)	소 재 지			지 번	지 목	지 적 (㎡)	편입면적 (㎡)	소 유 자		비 고
		시	면	리					주 소	성 명	
210		진주	이반성	가산	149-10	답	12	12	경상남도 의창구 중앙대로 300	경상남도	
211		진주	이반성	가산	401-1	전	317	317	경상남도 의창구 중앙대로 300	경상남도	
212		진주	이반성	가산	193-10	답	72	72	경상남도 의창구 중앙대로 300	경상남도	
213		진주	이반성	길성	357-1	답	198	198	경상남도 의창구 중앙대로 300	경상남도	
214		진주	이반성	가산	403-4	제방	190	190	경상남도 의창구 중앙대로 300	경상남도	
215		진주	이반성	가산	407-3	하천	179	179	경상남도 의창구 중앙대로 300	경상남도	
216		진주	이반성	가산	144-3	제방	47	47	경상남도 의창구 중앙대로 300	경상남도	
217		진주	이반성	가산	593-9	답	73	73	경상남도 의창구 중앙대로 300	경상남도	
218		진주	이반성	가산	594-6	답	59	59	경상남도 의창구 중앙대로 300	경상남도	
219		진주	이반성	가산	93-1	답	34	34	경상남도 의창구 중앙대로 300	경상남도	
220		진주	이반성	가산	93-2	하천	699	699	경상남도 의창구 중앙대로 300	경상남도	
221		진주	이반성	가산	98-4	전	82	82	경상남도 의창구 중앙대로 300	경상남도	

● 경상남도 고시 제2024-66호

경상남도 유형문화재 및 문화재자료 지정 고시

「경상남도 문화재보호 조례」 제16조 및 제22조에 따라 「양산 내원사 조계암 목조관음보살좌상 및 복장유물 일괄」 외 3건을 경상남도 유형문화재 및 문화재자료로 지정하고, 같은 조례 제18조, 제23조에 따라 그 내용을 다음과 같이 고시합니다.

2024년 2월 29일

경 상 남 도 지 사

1. 고시사항 : 경상남도 유형문화재 및 문화재자료 지정(세부내용 조서 별지 참조)

○ 대상문화재 : 총 4건

- 유형문화재(3건) : 양산 내원사 조계암 목조관음보살좌상 및 복장유물 일괄
김해 해성사 묘법연화경 권4~7
김해 해성사 불설십이마하반야바라밀다경(합부)
- 문화재자료(1건) : 진주 최대성 정려 현판 일괄

2. 지 정 일 : 공보고시일

3. 연 락 처 - 경남도청 역사문화유산과

경상남도 창원시 의창구 중양대로 300
(전화 055-211-4575~4576 팩스 055-211-4559)

- 진주시청 문화예술과

경상남도 진주시 동진로 155(상대동)
(전화 055-749-8599 팩스 055-749-5319)

- 김해시청 문화유산과

경상남도 김해시 김해대로 2101(부원동)
(전화 055-330-3924 팩스 055-330-3929)

- 양산시청 문화관광과

경상남도 양산시 중앙로 39(남부동)
(전화 055-392-2552 팩스 055-392-2549)

붙임 1. 경상남도 문화재 지정 조서 1부

2. 경상남도 문화재 지정 사유 1부.

1. 경상남도 문화재 지정 조서

종별	문화재명	수량	소유자 및 관리자	소재지	비고
유형 문화재	양산 내원사 조계암 목조관음보살좌상 및 복장유물 일괄 (梁山 內院寺 曹溪庵 木造觀音菩薩坐像 및 腹藏遺物 一括)	불상 1구, 발원문 1점, 후령통 1점	대한불교조계종 내원사	경상남도 양산시 하북면 주남고개길 193	
유형 문화재	김해 해성사 묘법연화경 권4~7 (金海 海星寺 妙法蓮華經 卷四~七)	4권 1책	대한불교천태종 해성사	경상남도 김해시 호계로 534	
유형 문화재	김해 해성사 불설십이마하반야바라밀다경(합부) (金海 海星寺 佛說十二摩訶般若波羅蜜多經(合部))	1책	대한불교천태종 해성사	경상남도 김해시 호계로 534	
문화재 자료	진주 최대성 정려 현판 일괄 (晉州 崔大晟 旌閭 懸板 一括)	4점 (정려 현판 1점, 정려기 현판 1점, 정려 이건기 현판 1점, 중수 모와기 현판 1점)	경주최씨 참의공문중	경상남도 진주시 미천면 ○○○	

2. 경상남도 문화재 지정 사유

○ 양산 내원사 조계암 목조관음보살좌상 및 복장유물 일괄

- 소유자(관리자) : 대한불교조계종 내원사
- 소재지 : 양산시 하북면 주남고개길 193
- 수량 : 불상 1구, 발원문 1점, 후령통 1점
- 규격 :

(불상) 상높이 54.5cm, 보관높이 8.0cm, 보계높이 4.8cm, 얼굴너비/얼굴길이 11.1cm/ 11.6cm
귀~귀 15.3cm, 어깨너비 21.7cm, 무릎너비 35.8cm,
무릎높이 (좌)11.2cm, (우)11.7cm, 복장공 9.2×7.8cm

(복장유물) 발원문 113.3×43.4cm, 후령통 높이 15.6cm, 몸체지름 2.8cm

- 재질 : 목조, 도금
- 조성연대 : 1628년
- 사유

양산 내원사 조계암 목조관음보살좌상은 1628년 조각승 현진에 의해 만들어진 상으로 균형 잡힌 단단한 체형, 네모진 얼굴에 평면적인 이목구비와 부드러운 인상, 솔처럼 걸친 천의식 착의법 등이 주된 특징이다. 그중 천의식 착의를 한 불상은 현진의 불상 사례에서도 매우 드물다.

본 불상은 현진 불상의 다양성을 보여주는 주요한 자료의 상으로 조성연대, 봉안처 등이 정확하여 조선후기 불교조각 연구의 주요주제인 조각승과 계보, 양식적 특징 등을 파악하는데 중요한 기준작이 된다. 아울러 불상의 내역을 알 수 있는 발원문 1점과 후령통 1점은 상의 조성 현황을 알 수 있는 주요 유물로 상과 함께 경상남도 유형문화재로 지정함.

○ 김해 해성사 묘법연화경 권4~7

- 소유자(관리자) : 대한불교천태종 해성사
- 소재지 : 경상남도 김해시 호계로 534
- 수량 : 4권 1책
- 규격 : 16.7 × 26.5cm
- 분류 : 목판본(木板本)
- 형태 : 오침안선장(五針眼線裝)
- 시대 : 1399년(정종 1년) 판본
- 사유

한국에 전래된 『묘법연화경』은 고려대장경에 포함된 본과 1467년 간경도감에서 간행한 것을 제외한 대부분이 송나라 계환(戒環)이 저술한 『묘법연화경요해』 7권본이다. 『묘법연화경요해』는 조선시대 특히 유행하게 되는데 그 판본이 160종에 달한다. 조선시대 『묘법연화경요해』 판본은 1405년 성달생, 성개가 쓴 판하본 계열이다. 성달생이 쓴 글을 판각하고 이후 이 판본을 복각하여 계속 간행하였다.

김해 해성사 소장 『묘법연화경』 권4~7은 작은 글자로 정교하게 새긴 목판본으로 7권 말미에 1399년 남재(南在, 1351~1419)가 쓴 발문이 있다. 이 발문에 의하면 해린(海隣)이 정친익과 이양 등의 시주와 도움을 받아 만 1년간 작업하여 간행한 것이다. 이 판본은 현재 보물로 지정된 강원도 평창군 상원사의 목조문수동자좌상 복장유물(보물)에서 나온 판본과 국립중앙박물관 소장본(보물)이 알려져 있다.

본 『묘법연화경』 권4~7은 비록 낙질이나 보존상태가 양호하고 흔하지 않은 1399년 남재 발문과 간행 서지 정보 등이 남아 있어 조선 초기 『묘법연화경』 판본의 이해, 단월(檀越) 등 불교사 및 서지학 연구에 도움이 되는 귀중한 자료라는 점에서 경상남도 유형문화재로 지정함.

○ 김해 해성사 불설십이마하반야바라밀다경(합부)

- 소유자(관리자) : 대한불교천태종 해성사
- 소재지 : 경상남도 김해시 호계로 534
- 수량 : 1책
- 규격 : 14.4 × 24.5cm
- 분류 : 목판본(木板本)
- 형태 : 사침안선장(四針眼線裝)
- 시대 : 1467년(세조 13년) 판본
- 사유

김해 해성사 소장 『불설십이마하반야바라밀다경』(합부)는 총 6개의 경전을 모아 제작한 책이다. 표지는 ‘불설십이마하반야바라밀다경’이라 묵서되어 있으며 사침안선장본이다.

이 경전은 『불설십이마하반야바라밀다경』 2장, 『불설고왕관세음경(佛說高王觀世音經)』 5장, 『구천응원뇌성보화천존옥주보경(九天應元雷聲普化天尊玉樞寶經)』 15장, 『불설북두칠성연명경(佛說北斗七星延命經)』 5장, 『삼십분공덕소경(三十分功德疏經)』 8장, 『불설연수신왕호신경(佛說延壽神王護身經)』 2장, 허적(許迪)이 쓴 발문 1장으로 구성되어 있다.

허적(許迪)이 쓴 발문에 따르면, 1463년(세조 9) 허적이 부친상을 당하여 명복(冥福)을 빌고자 널리 경문(經文)을 구하여 그 중요한 부분을 발췌하는 한편, 집안에서 전해 내려오던 「옥주경(玉樞經)」 등의 서적을 내어놓고, 가산을 조금 내어 각수(刻手)를 모집하여 1467년 3월에 판각을 마쳤다고 한다. 주상전하의 만수무강과 부모와 처자의 해탈을 기원하였다.

해성사 소장의 『불설십이마하반야바라밀다경』 등의 경전은 조선 초기에 간행된 판본으로 매우 귀중

한 자료로 평가되며, 내용이 필요한 경전의 본문을 초록하여 그 체제가 매우 독특하다. 장수와 연명(延命)을 기원하기 위하여 편찬한 것으로 이 경전을 늘 지니고 독송(讀誦)하면 재난을 피할 수 있다는 기원을 담고 있다. 고려와 조선시대 불교 경전의 초록과 편찬, 간행과 유통을 이해할 수 있는 희귀한 판본이고 기록유산으로서 가치도 함께 지니고 있다는 점에서 **경상남도 유형문화재**로 지정함.

○ 진주 최대성 정려 현판 일괄

소유자(관리자) : 경주최씨 참의공문중

- 소재지 : 경상남도 진주시 미천면 ○○○

- 수량 : 4점

- 시기 : 조선후기 ~ 근대

- 개요

최대성(崔大晟, 1553~1598)은 조선중기 전라남도 보성 출신의 무신이다. 할아버지는 도사(都事) 최계전(崔繼田)이고, 아버지는 첨정(僉正) 최한손(崔漢孫)이며, 어머니는 광주 이씨(廣州李氏) 이유평(李有廷)의 따님이다. 1585년 무과에 급제하였고, 임진왜란 때 훈련원정(訓練院正)으로 이순신 장군을 따라 남해의 여러 전투에 참전하여 공을 세웠으나 1598년 6월에 전라남도 보성의 안치전투(鴈峙戰鬪)에서 전사하였다. 도내 사림(士林)과 후손들의 거듭된 상서로 전사(戰死) 후 156년만인 1752년(영조 28, 임신) 4월에 정려가 내려져 보성에 정려각이 세워졌다. 1890년(고종 27, 경인)에 현 위치로 이건되었다.

정려각은 진주에서 합천으로 가는 길목인 미천면 안간리 내인마을에 있다. 정려 현판의 크기는 세로 40cm에 가로 105cm이며, 1752년(영조 28) 4월 29일에 내려졌다. 정려기 현판의 크기는 세로 36cm에 가로 85cm이다. 기문(記文)은 한림학사 이의철(李宜哲, 1703~1778)이 짓고, 보성군수 이규서(李奎書, 1864년 부임)가 썼다. 기문에는 최대성의 가계, 임란시기 전공, 정려가 내려지는 과정 등이 언급되어 있다.

정려 이건기 현판의 크기는 세로 35cm에 가로 70cm이다. 1890년에 11~2세손들이 중심이 되어 전라남도 보성으로부터 현재 위치로 이건하게 된 경위를 후손 정수(正守)가 기록해 놓았다.

중수 모와기(重修募瓦記) 현판의 크기는 세로 32cm에 가로 77.5cm이다. 1917년(崇禎紀元後五丁巳)에 보수 공사를 한 것을 12세손 정수(正秀)가 기록해 놓았다.

- 사유

최대성은 임진왜란 때 전사했지만 당시에는 정려를 받지 못하고 156년이 지난 1752년에 정려를 받았다. 현재 진주 최대성 정려각 내에는 총 4점의 현판이 보관되어 있다. 1752년 4월 29일에 국가로부터 내려진 정려문을 새겨놓은 현판 1점, 정려와 관련된 사실을 기록한 정려기 현판 1점, 정려각을 보성에서 진주로 이건한 사실을 기록한 이건기 현판 1점, 정려각 중수와 관련된 기록인 중수 모와기 현판 1점이다.

정려를 받은 것은 1752년이지만 현판 글씨를 쓴 이규서가 보성군수로 부임한 시기가 1864년이므로 현판은 이 이후에 제작된 것으로 추정되며 정려 현판과 함께 정려기 현판, 이건기 현판, 중수 모와기 현판이 같이 보존되고 있어 정려가 세워진 이후부터 보존되어 온 과정(이건)이 기록된 현판이 일괄적으로 남아 있는 경우는 많지 않으므로 경상남도 문화재자료로 지정함.

● 경상남도 고시 제2024-68호

도로구역 결정(변경), 접도구역 지정(변경) 및 지형도면 고시

경상남도 고시 제2016-372호(2016. 10. 20.)로 도로구역 결정 및 접도구역 지정 고시되고, 경상남도 고시 제2022-727호(2022. 1. 6.)로 도로구역 결정(변경) 고시된 지방도1010호선(하이~동해) 상 「한내~덕곡(1) 도로 확·포장공사」에 대하여 「도로법」 제25조제3항 및 같은 법 시행규칙 제6조에 따른 도로구역 결정(변경), 같은 법 제40조제2항, 시행규칙 제16조에 따른 접도구역 지정(변경), 「토지이용규제기본법」 제8조에 따른 지형도면을 고시합니다.

2024년 2월 29일

경 상 남 도 지 사

1. 도로구역 결정(변경)내용

① 구분	② 종류	③ 노선번호	④ 노선명	⑤ 위치	⑥ 면적	⑦ 기점	⑧ 종점	⑨ 주요 통과지	⑩ 총연장 (km)
당초	지방도	1010호선	하이~동해	고성군 동해면 외곡리	100,954㎡	고성군 동해면 외곡리 322	고성군 동해면 내곡리 산93-2	고성군 동해면 외곡리, 내곡리	2.50
변경	지방도	1010호선	하이~동해	고성군 동해면 외곡리	88,519㎡	고성군 동해면 외곡리 322	고성군 동해면 내곡리 산93-2	고성군 동해면 외곡리, 내곡리	2.50

가. 도로구역 결정(변경) 사유 : 사업계획 변경에 따른 도로구역 결정(변경)

나. 해당 도로공사의 사업 시행기간

- (당초) 2017. 5. ~ 2024. 4.
- (변경) 2017. 5. ~ 2025. 12.

2. 접도구역 지정(변경) 내용

도로의 종류	지방도	노선번호	1010호	노선명	하이~동해
접도구역의 지정(변경)구간 및 범위	○ 지정(변경)구간 : 도로구역 경계선으로부터 양측 각 5m 범위 내 ○ 위 치 : 고성군 동해면 외곡리 980-3 ~ 내곡리 산 93-2				
접도구역 지정(변경) 목적	○ 도로 구조에 대한 훼손방지, 교통에 대한 위험방지 및 미관의 보존 등				
비 고	○ 고성 무인기종합타운 투자선도지구 지정 구간 접도구역 제외에 따른 접도구역 지정(변경)				

3. 수용 또는 사용할 토지의 세목 : 붙임 1

4. 도로구역(접도구역)과 지적선이 표시된 지형도면 : 붙임 2

5. 도면의 열람기간 및 열람장소

가. 열람기간 : 고시일로부터 30일간

나. 열람장소 : 경상남도 교통건설국 도로과, 고성군 건설과

[붙임 1] 수용 또는 사용할 토지 세목조서

번 호	토지 소재지			지 번		지목		지적 면적 (m ²)		편입 면적 (m ²)		소유자		비고
	군	면	리	당초	변경	당초	변경	당초	변경	당초	변경	주 소	성명	
								399,071.8	192,327.1	100,954	88,519			
1	고성	동해	외곡	322	322-2	답	답	325	109	181	109	경상남도	공	
2	고성	동해	외곡	322-1	322-1	답	답	490	490	449	449	고성군	공	
3	고성	동해	외곡	321	321	답	답	1,001	1,001	922	922	고성군	공	
4	고성	동해	외곡	902	902	구	구	2,178	2,178	351	351	농림축산식품부	국	
5	고성	동해	외곡	323	323-1	답	답	1,054	1	12	1	경상남도	공	
6	고성	동해	외곡	318	318-5	답	답	936	402	462	402	경상남도	공	
7	고성	동해	외곡	318-4	318-4	답	답	515	515	515	515	고성군	공	
8	고성	동해	외곡	903-1	903-1	도	도	153	153	153	153	농림축산식품부	국	
9	고성	동해	외곡	903	903	도	도	87	87	26	26	농림축산식품부	국	
10	고성	동해	외곡	983-9	983-9	대	대	330	330	330	330	고성군	공	
11	고성	동해	외곡	983-27	983-39	대	대	212	45	78	45	경상남도	공	
12	고성	동해	외곡	983-27	983-40	대	대	-	1	-	1	경상남도	공	
13	고성	동해	외곡	983-33	983-33	전	전	329	329	329	329	고성군	공	
14	고성	동해	외곡	983-17	983-38	대	대	350	2	10	2	경상남도	공	
15	고성	동해	외곡	983-29	983-29	대	대	49	49	49	49	경상남도	공	
16	고성	동해	외곡	983-16	983-37	대	대	82	39	52	39	경상남도	공	
17	고성	동해	외곡	983-34	983-34	대	대	8	8	8	8	고성군	공	
18	고성	동해	외곡	983-15	983-15	대	대	18	18	18	18	고성군	공	
19	고성	동해	외곡	980-8	980-8	구	구	65	65	43	43	고성군	공	
20	고성	동해	외곡	980-3	980-3	대	대	325	325	201	201	고성군	공	
21	고성	동해	외곡	980-11	980-11	도	도	552	552	552	552	고성군	공	
22	고성	동해	외곡	315	315-3	답	답	1,009	104	115	104	봉암3길 158-45	강분수	
23	고성	동해	외곡	313	313-1	답	답	2,804	12	15	12	외곡리 172	정해갑	
24	고성	동해	외곡	314	314-1	답	답	3,731	137	145	137	경상남도	공	
25	고성	동해	외곡	979-9	979-9	구	구	30	30	17	17	고성군	공	
26	고성	동해	외곡	315-2	315-2	답	답	34	34	34	34	고성군	공	
27	고성	동해	외곡	979-3	979-3	도	도	8	8	8	8	경상남도	공	
28	고성	동해	외곡	315-1	315-1	도	도	95	95	95	95	경상남도	공	
29	고성	동해	외곡	979-11	979-11	도	도	8	8	8	8	경상남도	공	
30	고성	동해	외곡	900	900	구	구	1,004	1,004	159	159	농림축산식품부	국	
31	고성	동해	외곡	984-6	984-6	답	답	2	2	2	2	국토교통부	국	
32	고성	동해	외곡	980-10	980-10	대	대	349	349	349	349	고성군	공	
33	고성	동해	외곡	1015	1015	구	구	989.5	989.5	64	64	농림축산식품부	국	
34	고성	동해	외곡	991	991	답	답	806.4	806.4	2	2	외곡리 440-1	최규익	
35	고성	동해	외곡	1012	1012	도	도	2219.9	2219.9	9	9	농림축산식품부	국	
36	고성	동해	외곡	989	989-1	답	답	1636.4	39	41	39	경상남도 외 1인	공 이원수	
37	고성	동해	외곡	988	988-1	답	답	1377.1	38.4	38	38.4	경상남도	공	
38	고성	동해	외곡	970-2	970-2	도	도	93.8	93.8	7	7	농림축산식품부	국	
39	고성	동해	외곡	970-1	970-3	답	답	405.3	13.2	12	13.2	경상남도	공	
40	고성	동해	외곡	979-4	979-13	대	대	89	3	5	3	경상남도	공	
41	고성	동해	외곡	980-5	980-12	전	전	326	193	206	193	경상남도	공	
42	고성	동해	외곡	980-1	980-1	대	대	218	218	218	218	경상남도	공	
43	고성	동해	외곡	985-5	985-10	대	대	221	213	208	213	경상남도	공	
44	고성	동해	외곡	985-3	985-9	대	대	197	14	32	14	경상남도	공	
45	고성	동해	외곡	924	924	구	구	1,395	1,395	10	10	농림축산식품부	국	
46	고성	동해	외곡	790-11	790-11	답	답	82	82	57	57	고성군	공	

번 호	토지 소재지			지 번		지 목		지 적 면적 (m ²)		편입 면적 (m ²)		소유자		비 고
	군	면	리	당초	변경	당초	변경	당초	변경	당초	변경	주 소	성명	
47	고성	동해	외곡	790-1	790-12	답	답	2,605	130	32	130	경상남도	공	
48	고성	동해	외곡	981-5	981-8	전	전	93	36	24	36	경상남도	공	
49	고성	동해	외곡	981-1	981-7	대	대	278	54	37	54	경상남도	공	
50	고성	동해	외곡	983-7	983-36	잡	잡	694	17	12	17	경상남도	공	
51	고성	동해	외곡	983-1	983-35	대	대	367	86	60	86	경상남도	공	
52	고성	동해	외곡	984-1	984-8	대	대	136	83	60	83	경상남도	공	
53	고성	동해	외곡	985-1	985-1	대	대	10	10	10	10	경상남도	공	
54	고성	동해	외곡	1021	1021	구	구	32,550	32,550	706	706	국토교통부	국	
55	고성	동해	내곡	1420-3	1420-3	답	답	412	412	412	412	경상남도	공	
56	고성	동해	내곡	1427	1427	도	도	2,278.3	2,278.3	120	75	농림축산식품부	국	
57	고성	동해	내곡	1426	1426	구	구	750.6	750.6	92	64	농림축산식품부	국	
58	고성	동해	내곡	1424-17	1424-17	답	답	829.2	829.2	829.2	634	경상남도	공	
59	고성	동해	내곡	1424-18	1424-18	답	답	744.4	744.4	744.4	744.4	경상남도	공	
60	고성	동해	내곡	1424-16	1424-35	답	답	1,405	801.3	957	801.3	경상남도	공	
61	고성	동해	내곡	1424-15	1424-34	답	답	2,918.9	1236.3	1,416	1236.3	경상남도	공	
62	고성	동해	내곡	1424-14	1424-33	답	답	1,805.7	515.3	604	515.3	경상남도	공	
63	고성	동해	내곡	1424-13	1424-32	답	답	891.1	214.3	256	214.3	경상남도	공	
64	고성	동해	내곡	1424-12	1424-31	답	답	1,101.3	242	294	242	경상남도	공	
65	고성	동해	내곡	1424-10	1424-30	답	답	2,303.3	424.3	525	424.3	경상남도	공	
66	고성	동해	내곡	1424-9	1424-29	답	답	1,697.9	268.2	342	268.2	경상남도	공	
67	고성	동해	내곡	1424-7	1424-28	답	답	3,857.4	232.2	374	232.2	경상남도	공	
68	고성	동해	내곡	1425	1425	구	구	1,649.8	1,649.8	829	797	농림축산식품부	국	
69	고성	동해	내곡	1428-2	1428-2	답	답	128	128	128	128	경상남도	공	
70	고성	동해	내곡	1450-1	1450-6	전	전	476	93	163	93	경상남도	공	
71	고성	동해	내곡	1430-3	1430-8	전	전	647	284	358	284	경상남도	공	
72	고성	동해	내곡	1433-3	1433-3	임	임	20	20	20	20	경상남도	공	
73	고성	동해	내곡	1447	1447-2	전	전	1,729	362	548	362	경상남도	공	
74	고성	동해	내곡	1444-2	1444-2	전	전	551	551	551	538	경상남도	공	
75	고성	동해	내곡	1445	1445-2	묘	묘	258	54	171	54	경상남도	공	
76	고성	동해	내곡	1442-3	1442-3	전	전	659	659	659	659	경상남도	공	
77	고성	동해	내곡	1446		전	전	724	-	250	-	외곡리 984-3	최규영	
78	고성	동해	내곡	1441	1441	전	전	873	816	873	816	경상남도	공	
79	고성	동해	내곡	1440-3	1440-3	전	전	407	407	407	407	경상남도	공	
80	고성	동해	내곡	1459	1459-4	장	장	4,162	10	136	10	경상남도	공	
81	고성	동해	내곡	1355-6	1355-6	도	도	75	75	75	75	경상남도	공	
82	고성	동해	내곡	1354-1		전	전	1,349	-	322	-	내곡리 584	정환권	
83	고성	동해	내곡	1355-3	1355-3	전	전	1,040	1,040	1,040	910	경상남도	공	
84	고성	동해	내곡	1353	1353-3	전	전	513	99	171	99	경상남도	공	
85	고성	동해	내곡	1543	1543	도	도	1,632.1	1,632.1	142	97	농림축산식품부	국	
86	고성	동해	내곡	1481	1481	답	답	1,013.8	1,013.8	1,013.8	945	경상남도	공	
87	고성	동해	내곡	1480	1480-2	답	답	1,188.1	402.6	688	402.6	경상남도	공	
88	고성	동해	내곡	1479	1479-2	답	답	2,421.7	36.5	258	36.5	경상남도	공	
89	고성	동해	내곡	1542	1542	구	구	5,380.6	5,380.6	321	252	농림축산식품부	국	
90	고성	동해	내곡	1705-2	1705-2	구	구	6,299	6,299	955	955	국토교통부	국	
91	고성	동해	내곡	1373	1373-1	답	답	3,605.9	206.4	155	206.4	경상남도	공	
92	고성	동해	내곡	1400	1400	도	도	1,158.9	1,158.9	15	15	농림축산식품부	국	
93	고성	동해	내곡	1394	1394	구	구	3,149.2	3,149.2	12	12	농림축산식품부	국	
94	고성	동해	내곡	404	404	도	도	5,733.6	5,733.6	35	35	농림축산식품부	국	
95	고성	동해	내곡	259-5	259-6	답	답	1,676.9	446.8	378	446.8	경상남도	공	
96	고성	동해	내곡	419	419	구	구	1,176.9	1,176.9	1	1	농림축산식품부	국	

번 호	토지 소재지			지 번		지 목		지 적 면적 (m ²)		편입 면적 (m ²)		소유자		비고
	군	면	리	당초	변경	당초	변경	당초	변경	당초	변경	주 소	성명	
97	고성	동해	내곡	1716-6	1716-6	도	도	1,434	1,434	287	287	국토교통부	국	
98	고성	동해	내곡	1433-1	1433-6	묘	묘	263	13	7	13	경상남도	공	
99	고성	동해	내곡	1436	1436-2	전	전	1,416	191	204	191	경상남도	공	
100	고성	동해	내곡	1436	1436-1	전	전	-	46	-	46	경상남도	공	
101	고성	동해	내곡	1437-1	1437-5	전	전	670	56	70	56	경상남도	공	
102	고성	동해	내곡	1437-1	1437-4	전	전	-	31	-	31	경상남도	공	
103	고성	동해	내곡	1438	1438-1	전	전	1,431	10	3	10	경상남도	공	
104	고성	동해	내곡	1440-1	1440-7	전	전	620	416	405	416	경상남도	공	
105	고성	동해	내곡	1439	1439-3	전	전	349	104	98	104	경상남도	공	
106	고성	동해	내곡	1355-1	1355-7	전	전	341	288	270	288	경상남도	공	
107	고성	동해	내곡	1356	1356-5	전	전	1,167	105	107	105	경상남도	공	
108	고성	동해	내곡	1344	1344	도	도	1,555	1,555	40	40	농림축산식품부	국	
109	고성	동해	내곡	1310	1310-2	답	답	1,042.3	664	879.0	664	경상남도	공	
110	고성	동해	내곡	1310	1310-1	답	답	-	283.9	-	283.9	경상남도	공	
111	고성	동해	내곡	1541	1541	도	도	974.3	974.3	156	106	농림축산식품부	국	
112	고성	동해	내곡	1465-10	1465-13	답	답	2,647.3	109.8	492	109.8	경상남도	공	
113	고성	동해	내곡	1539	1539	구	구	882.1	882.1	266	164	농림축산식품부	국	
114	고성	동해	내곡	1347	1347-2	전	전	1,897	1,487	1,785	1,487	경상남도	공	
115	고성	동해	내곡	1506	1506-2	답	답	793	5	391	5	부산광역시 남구 전선등로3번길 56-10	정재환	
116	고성	동해	내곡	1507	1507	전	전	393	393	393	393	경상남도	공	
117	고성	동해	내곡	1330-3	1330-3	전	전	422	422	422	422	경상남도	공	
118	고성	동해	내곡	1508	1508-2	전	전	3,067	1,946	2,888	1,946	경상남도	공	
119	고성	동해	내곡	1716-5		도	도	242	-	43	-	국토교통부	국	
120	고성	동해	내곡	1521		답	답	671	-	62	-	부산 사상구 새벽시장로57번 길 11, 103동 401호	김산옥	
121	고성	동해	내곡	1329-2	1329-2	전	전	170	170	170	170	경상남도	공	
122	고성	동해	내곡	1510	1510-3	전	전	1,442	937	1,203	937	경상남도	공	
123	고성	동해	내곡	1323-3	1323-3	전	전	19	19	19	19	경상남도	공	
124	고성	동해	내곡	1512	1512-2	전	전	545	148	327	148	경상남도	공	
125	고성	동해	내곡	1512	1512-3	전	전	-	38	-	38	경상남도	공	
126	고성	동해	내곡	1511-4	1511-4	전	전	446	446	446	446	경상남도	공	
127	고성	동해	내곡	1511-3	1511-3	전	전	38	38	38	38	경상남도	공	
128	고성	동해	내곡	1707-2	1707-2	구	구	5,535	5,535	674	635	국토교통부	국	
129	고성	동해	내곡	1568-4	1568-4	도	도	24	24	24	24	내곡리 573	정보연	
130	고성	동해	내곡	1567-1	1567-1	도	도	13	13	13	13	경상남도	공	
131	고성	동해	내곡	1568-2	1568-2	답	답	309	309	309	309	경상남도	공	
132	고성	동해	내곡	1567	1567-3	과	과	694	340	592	340	경상남도	공	
133	고성	동해	내곡	1570-3	1570-3	대	대	353	353	353	353	경상남도	공	
134	고성	동해	내곡	1564		전	전	988	-	38	-	내곡리 1687	김원철	
135	고성	동해	내곡	1566-6	1566-7	과	과	777	447	777	447	경상남도	공	
136	고성	동해	내곡	1565-3		도	도	30	-	30	-	내곡리 1565-1	송애분	
137	고성	동해	내곡	1565-1		대	대	618	-	133	-	동해면 동해로 889-19	송애분	
138	고성	동해	내곡	1566-3	1566-3	과	과	661	661	661	661	경상남도	공	
139	고성	동해	내곡	1710	1710	도	도	287	287	208	130	국토교통부	국	
140	고성	동해	내곡	1589	1589-2	과	과	1,517	44	287	44	경상남도	공	

번 호	토지 소재지			지 번		지 목		지 적 면적 (m ²)		편입 면적 (m ²)		소유자		비고
	군	면	리	당초	변경	당초	변경	당초	변경	당초	변경	주 소	성명	
141	고성	동해	내곡	1574-3	1574-3	전	전	214	214	214	214	경상남도	공	
142	고성	동해	내곡	1575-3	1575-3	답	답	1,016	1,016	1,016	1,016	경상남도	공	
143	고성	동해	내곡	1588-2	1588-9	답	답	631	127	631	127	경상남도	공	
144	고성	동해	내곡	1588-3		답	답	1,217	-	79	-	동해면 내곡1길 200-7	김영호	
145	고성	동해	내곡	1575-6	1575-6	도	도	12	12	12	12	경상남도	공	
146	고성	동해	내곡	1621	1621	구	구	1,594.1	1,594.1	114	78	농림축산식품부	국	
147	고성	동해	내곡	1582-10	1582-10	도	도	16	16	16	16	경상남도	공	
148	고성	동해	내곡	1610	1610	도	도	1,541.9	1,541.9	245	166	농림축산식품부	국	
149	고성	동해	내곡	1001		답	답	2,783.7	-	630	-	내곡리 1027	강제만	
150	고성	동해	내곡	1138	1138	답	답	1,167.4	1,167.4	1,167.4	797	경상남도	공	
151	고성	동해	내곡	1139	1139	답	답	1,166.8	1,166.8	1,166.8	1,166.8	경상남도	공	
152	고성	동해	내곡	1609	1609	구	구	2,873	2,873	537	475	농림축산식품부	국	
153	고성	동해	내곡	970	970-2	답	답	2,971.5	11.6	742	11.6	경상남도	공	
154	고성	동해	내곡	971	971	답	답	2,504.4	2,504.4	2,504.4	2,145	경상남도	공	
155	고성	동해	내곡	1607	1607	구	구	910.4	910.4	397	359	농림축산식품부	국	
156	고성	동해	내곡	1606	1606	도	도	1,967.5	1,967.5	259	177	농림축산식품부	국	
157	고성	동해	내곡	961	961-2	답	답	2,067.8	1,196.7	1,903	1,196.7	경상남도	공	
158	고성	동해	내곡	961	961-3	답	답	-	53.6	-	53.6	경상남도	공	
159	고성	동해	내곡	960	960-2	답	답	2,454	12.1	645	12.1	경상남도	공	
160	고성	동해	내곡	1605	1605	구	구	1,205.5	1,205.5	532	295	농림축산식품부	국	
161	고성	동해	내곡	산129-1	산129-1	도	도	804	804	301	301	고성군	공	
162	고성	동해	내곡	산129	산129-3	임	임	1,477	91	124	91	경상남도	공	
163	고성	동해	내곡	1342	1342	구	구	1,846.6	1,846.6	321	321	농림축산식품부	국	
164	고성	동해	내곡	1309	1309-1	답	답	2,258.5	492.6	726	492.6	경상남도	공	
165	고성	동해	내곡	1309	1309-2	답	답	-	292.9	-	292.9	경상남도	공	
166	고성	동해	내곡	1338	1338	도	도	1,406.5	1,406.5	124	124	농림축산식품부	국	
167	고성	동해	내곡	1328	1328	과	과	387	387	387	387	경상남도	공	
168	고성	동해	내곡	1327	1327	과	과	731	731	731	433	경상남도	공	
169	고성	동해	내곡	1327	1327-1	과	과	-	298	-	298	경상남도	공	
170	고성	동해	내곡	1326	1326-1	전	전	1,055	72	72	72	부산 사하구 윤공단로 123, 110동 2601호 (다대동, 대푸르지오아파트)	김종복	
171	고성	동해	내곡	1323-1	1323-6	전	전	1,681	142	623	142	경상남도	공	
172	고성	동해	내곡	1323-1	1323-7	전	전	-	505	-	505	경상남도	공	
173	고성	동해	내곡	1511-1	1511-1	전	전	6	6	6	6	경상남도	공	
174	고성	동해	내곡	1180	1180-1	답	답	1,303.6	548.9	545	548.9	경상남도	공	
175	고성	동해	내곡	1181	1181-1	답	답	819.6	90.6	94	90.6	경상남도	공	
176	고성	동해	내곡	1569-4	1569-4	도	도	142	142	142	142	내곡리 1028	황영조	
177	고성	동해	내곡	1186	1186-1	답	답	1,655.5	58.5	60	58.5	경상남도	공	
178	고성	동해	내곡	1336	1336	구	구	665.3	665.3	188	188	농림축산식품부	국	
179	고성	동해	내곡	1174-2	1174-4	도	도	116	103	95	103	통영군 통영읍 오천리	백덕운	
180	고성	동해	내곡	1637	1637	구	구	1,816	1,816	5	5	농림축산식품부	국	
181	고성	동해	내곡	1638	1638	도	도	607	607	18	18	농림축산식품부	국	
182	고성	동해	내곡	1171-1	1171-1	도	도	7	7	7	7	봉암리 837	최맹석	
183	고성	동해	내곡	1170-2	1170-2	도	도	208	208	208	208	통영군 통영읍 조일정	김학수	
184	고성	동해	내곡	1170-1	1170-4	답	답	555	220	202	220	경상남도	공	

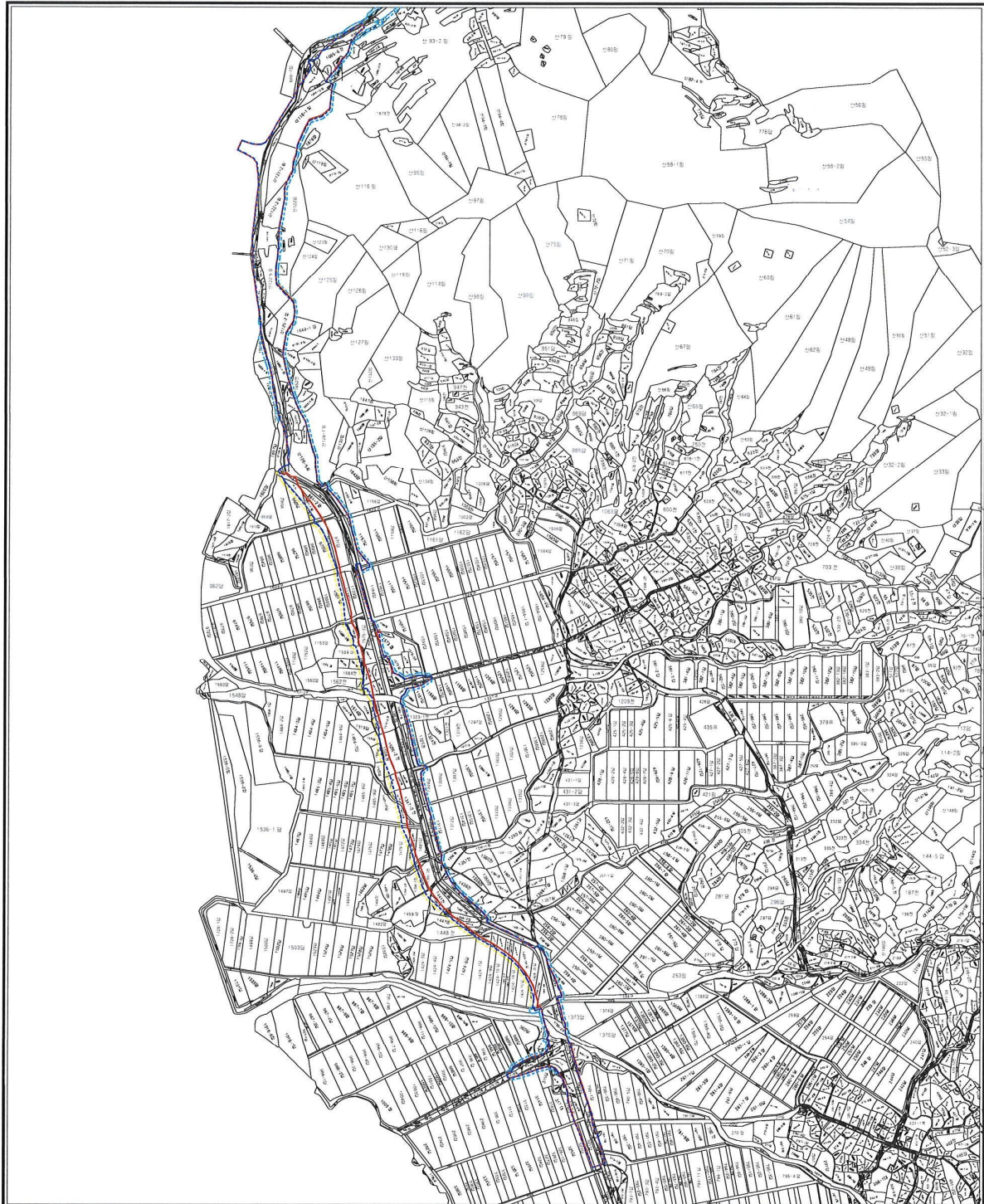
번 호	토지 소재지			지 번		지 목		지 적 면적 (m ²)		편입 면적 (m ²)		소유자		비고
	군	면	리	당초	변경	당초	변경	당초	변경	당초	변경	주 소	성명	
185	고성	동해	내곡	1571-2	1571-2	도	도	69	69	69	69	감서리 253	이덕승	
186	고성	동해	내곡	1571-1	1572-2	답	답	661	397	396	397	경상남도	공	
187	고성	동해	내곡	1569-1	1569-1	답	답	164	164	164	164	경상남도	공	
188	고성	동해	내곡	1570-1	1570-1	답	답	277	277	277	277	경상남도	공	
189	고성	동해	내곡	1572	1572-1	답	답	724	48	18	48	경상남도	공	
190	고성	동해	내곡	1573-6	1573-10	전	전	224	176	178	176	경상남도	공	
191	고성	동해	내곡	1573	1573-9	창	창	1,983	189	220	189	경상남도	공	
192	고성	동해	내곡	1639	1639	도	도	56.9	56.9	48	48	농림축산식품부	국	
193	고성	동해	내곡	1590	1590-3	답	답	927.7	42.4	27	42.4	경상남도	공	
194	고성	동해	내곡	1632	1632	도	도	1,369.2	1,369.2	85	85	농림축산식품부	국	
195	고성	동해	내곡	1625	1625	구	구	1,470.3	1,470.3	50	50	농림축산식품부	국	
196	고성	동해	내곡	1157	1157-3	답	답	3,305	309.1	342	309.1	경상남도	공	
197	고성	동해	내곡	1157	1157-2	답	답	-	105.3	-	105.3	경상남도	공	
198	고성	동해	내곡	1624	1624	구	구	4,258.9	4,258.9	494	494	농림축산식품부	국	
199	고성	동해	내곡	1622	1622	구	구	2,997.8	2,997.8	66	66	농림축산식품부	국	
200	고성	동해	내곡	1154	1154-2	답	답	1,552	138.2	553	138.2	외곡5길 145	최정덕	
201	고성	동해	내곡	1154	1154	답	답	-	414.8	-	414.8	외곡5길 145	최정덕	
202	고성	동해	내곡	1623	1623	도	도	697.4	697.4	58	58	농림축산식품부	국	
203	고성	동해	내곡	1641-1	1641-5	답	답	66	40	35	40	경상남도	공	
204	고성	동해	내곡	산128-1	산128-5	임	임	16,807	4,141	3,818	4,141	경상남도	공	
205	고성	동해	내곡	1658-2	1658-4	답	답	1,448	89	115	89	경상남도	공	
206	고성	동해	내곡	1658	1658-3	답	답	990	81	114	81	경상남도	공	
207	고성	동해	내곡	1688-1	1688-11	답	답	1,366	1,228	1,200	1,228	경상남도	공	
208	고성	동해	내곡	1688-9	1688-12	도	도	462	437	441	437	경상남도	공	
209	고성	동해	내곡	1687	1687	대	대	165	165	165	165	경상남도	공	
210	고성	동해	내곡	1691	1691	대	대	132	132	132	132	경상남도	공	
211	고성	동해	내곡	1690	1690	대	대	161	161	15	161	경상남도	공	
212	고성	동해	내곡	1692		전	전	1,465	-	1,465	-	창원시 성산구 창이대로 737, 112동 1005호 (사파동, 동성아파트)	김병조	합병소 (1685 지번)
213	고성	동해	내곡	1655-1	1655-1	전	전	409	409	409	409	경상남도	공	
214	고성	동해	내곡	1655-2	1655-2	전	전	305	305	305	305	경상남도	공	
215	고성	동해	내곡	1655	1655	전	전	506	506	506	506	경상남도	공	
216	고성	동해	내곡	1656-1	1656-1	전	전	293	293	293	293	경상남도	공	
217	고성	동해	내곡	1653-1	1653-3	전	전	1,409	573	557	573	경상남도	공	
218	고성	동해	내곡	1654	1654	전	전	279	279	279	279	경상남도	공	
219	고성	동해	내곡	1652	1652-2	전	전	1,165	141	124	141	경상남도	공	
220	고성	동해	내곡	1659-1	1659-1	전	전	215	215	215	215	경상남도	공	
221	고성	동해	내곡	1664-4	1664-4	답	답	10	10	10	10	경상남도	공	
222	고성	동해	내곡	1660	1660-1	전	전	1,440	1,115	1,081	1,115	경상남도	공	
223	고성	동해	내곡	1719	1719	도	도	4,472	4,472	3,384	3,384	국토교통부	국	
224	고성	동해	내곡	1650	1650-1	전	전	906	137	135	137	경상남도	공	
225	고성	동해	내곡	산125	산125-2	임	임	17,765	2,412	2,497	2,412	경상남도	공	
226	고성	동해	내곡	1666-1	1666-1	전	전	57	57	57	57	경남 창원시 마산회원구 구암남5길 74, 비동 302호	황정남	
227	고성	동해	내곡	1667-2	1667-2	전	전	161	161	161	161	경상남도	공	
228	고성	동해	내곡	1667-1	1667-1	대	대	152	152	152	152	경상남도	공	

번 호	토지 소재지			지 번		지 목		지 적 면적 (m ²)		편 입 면적 (m ²)		소유자		비 고
	군	면	리	당초	변경	당초	변경	당초	변경	당초	변경	주 소	성명	
229	고성	동해	내곡	1668-1	1668-1	대	대	257	257	257	257	경상남도	공	
230	고성	동해	내곡	1669-4	1669-4	전	전	104	104	104	104	경상남도	공	
231	고성	동해	내곡	1669-1	1669-1	대	대	128	128	128	128	경상남도	공	
232	고성	동해	내곡	1672-1	1672-5	전	전	1,870	1,770	1,781	1,770	경상남도	공	
233	고성	동해	내곡	1673-1	1673-1	전	전	103	103	103	103	경남 창원시 마산회원구 구암남5길 74, 비동 302호	황정남	
234	고성	동해	내곡	산122	산122-5	임	임	15,618	4,102	6,467	4,102	경상남도	공	
235	고성	동해	내곡	산122	산122-3	임	임	-	2,262	-	2,262	경상남도	공	
236	고성	동해	내곡	산122	산122-4	임	임	-	95	-	95	경상남도	공	
237	고성	동해	내곡	산121	산121-2	임	임	4,353	3,998	4,170	3,998	경상남도	공	
238	고성	동해	내곡	산118	산118-1	임	임	44,085	4,900	4,930	4,900	경상남도	공	
239	고성	동해	내곡	1688-10	1688-13	도	도	1,017	1,007	988	1,007	경상남도	공	
240	고성	동해	내곡	산120	산120	임	임	229	229	224	229	경상남도	공	
241	고성	동해	내곡	1683-3	1683-7	대	대	3,551	79	79	79	경상남도	공	
242	고성	동해	내곡	1685	1685-6	전	전	2,775	1,997	2,017	1,997	경상남도	공	
243	고성	동해	내곡	1686	1686	대	대	221	221	221	221	경상남도	공	
244	고성	동해	내곡	산93-2	산93-22	임	임	31,198	229	237	229	경상남도	공	

[붙임 2] ○ 도로구역(접도구역)과 지적선이 표시된 지형도면

지방도 1010호선 도로구역 결정(변경)및 접도구역 지정(변경) 지형도면고시도

Scale 1:8,000(a3)



번			례
기	도로구역	■■■■■■■	
	접도구역	■■■■■■■	
변	도로구역	■■■■■■■	
	접도구역	■■■■■■■	

● 경상남도 고시 제2024-74호

자연재해위험개선지구 정비사업 준공고시

명법·내덕지구 자연재해위험개선지구 정비사업이 준공됨에 따라 「하천법」 제27조 및 같은 법 시행령 제27조 제5항 규정에 의하여 다음과 같이 고시합니다.

2024년 2월 29일

경 상 남 도 지 사

1. 자연재해위험지구 정비사업의 명칭 및 개요

명 칭	하천명	위 치		목 적	공사개요	공사기간	비고
		시 점	종 점				
명법·내덕 자연재해위험 개선지구 정비사업	조만강	김해시 명법동 정천교	김해시 이동 마찰교	재해예방	하천정비 3.2km	2016.8.1. 2023.1.31.	

2. 자연재해위험지구 정비사업의 목적

- 본 사업은 재해가 발생할 우려가 있는 지역을 체계적으로 정비하여 홍수로부터 지역주민의 농경지 및 재산을 보호하는데 그 목적이 있음

3. 시행자의 명칭 및 주소

- 명 칭 : 경상남도
- 주 소 : 창원시 의창구 중앙대로 300(사림동)

4. 하천구역에 편입된 토지의 세목조서: 별첨

5. 하천구역에 관한 축척 1/1,500 이상의 지적이 표시된 지형도면

: 별도비치(경상남도 자연재난과 및 관할 시·군)

6. 폐천부지 발생 면적 및 그 처분계획: 해당없음

7. 준공된 시설물의 관리에 관한 사항

- 경상남도사무위임조례 제2조 규정에 따라 김해시에서 유지·관리

편입토지 세목조서(준공)

□ 사업명 : 명법내덕 자연재해위험개선지구 정비사업

연번	소 재 지		당초 지번	편입 지번	지목	편입면적(㎡)	소 유 자		관계인		비 고
	시군	리동					성명 또는 명칭	주 소	주소	권리의 종류 및 내용	
계						66,103					
1	김해	내덕동	60-5	60-6	답	17.00	경상남도	공유지			
2	김해	내덕동	62-3	62-3	구	25.00	경상남도	공유지			
3	김해	내덕동	62-4	62-4	구	97.00	경상남도	공유지			
4	김해	내덕동	62-6	62-6	구	345.00	경상남도	공유지			
5	김해	내덕동	62-1	62-9	답	137.00	경상남도	공유지			
6	김해	내덕동	62-2	62-10	답	867.00	경상남도	공유지			
7	김해	내덕동	63-10	63-28	구	70.00	경상남도	공유지			
8	김해	내덕동	63-10	63-10	구	12.00	경상남도	공유지			
9	김해	내덕동	64-3	64-3	구	361.00	경상남도	공유지			
10	김해	내덕동	64-3	64-3	구	43.00	경상남도	공유지			
11	김해	내덕동	64-7	64-7	제	697.00	경상남도	공유지			
12	김해	내덕동	65-5	65-5	답	1,471.00	경상남도	공유지			
13	김해	내덕동	65-6	65-6	구	101.00	경상남도	공유지			
14	김해	내덕동	65-7	65-7	구	432.00	경상남도	공유지			
15	김해	내덕동	65-4	65-10	답	358.00	경상남도	공유지			
16	김해	내덕동	66-8	66-8	구	176.00	경상남도	공유지			
17	김해	내덕동	66-6	66-11	답	21.00	경상남도	공유지			
18	김해	내덕동	66-7	66-12	답	522.00	경상남도	공유지			
19	김해	내덕동	66-7	66-7	답	111.00	경상남도	공유지			
20	김해	내덕동	67-8	67-8	구	45.00	경상남도	공유지			
21	김해	내덕동	618-7	618-7	제	25.00	경상남도	공유지			
22	김해	내덕동	618-4	618-9	구	248.00	경상남도	공유지			
23	김해	명법동	1003-2	1003-2	제	479.00	경상남도	공유지			
24	김해	명법동	1003-3	1003-3	답	440.00	경상남도	공유지			
25	김해	명법동	1009-1	1009-1	답	1,365.00	경상남도	공유지			
26	김해	명법동	1009-2	1009-2	답	593.00	경상남도	공유지			
27	김해	명법동	1009-6	1009-6	구	1,164.00	경상남도	공유지			
28	김해	명법동	1009-3	1009-10	답	505.00	경상남도	공유지			
29	김해	명법동	1010-1	1010-11	답	705.00	경상남도	공유지			
30	김해	명법동	1010-2	1010-12	답	206.00	경상남도	공유지			
31	김해	명법동	1010-3	1010-13	답	727.00	경상남도	공유지			
32	김해	명법동	1010-4	1010-14	답	176.00	경상남도	공유지			
33	김해	명법동	1010-5	1010-15	답	376.00	경상남도	공유지			
34	김해	명법동	1011-1	1011-1	답	950.00	경상남도	공유지			
35	김해	명법동	1011-1	1011-17	답	19.00	경상남도	공유지			
36	김해	명법동	1011-7	1011-7	제	25.00	경상남도	공유지			
37	김해	명법동	1011-9	1011-9	구	2,021.00	경상남도	공유지			
38	김해	명법동	1011-2	1011-12	답	1,984.00	경상남도	공유지			
39	김해	명법동	1011-3	1011-13	답	262.00	경상남도	공유지			
40	김해	명법동	1011-4	1011-14	답	34.00	경상남도	공유지			
41	김해	명법동	1011-5	1011-15	답	9.00	경상남도	공유지			

편입토지 세목조서(준공)

□ 사업명 : 명법내덕 자연재해위험개선지구 정비사업

연번	소 재 지		당초 지번	편입 지번	지목	편입면적(㎡)	소 유 자		관계인		비 고
	시군	리동					성명 또는 명칭	주 소	주소	권리의 종류 및 내용	
42	김해	명법동	1011-11	1011-16	답	451.00	경상남도	공유지			
43	김해	명법동	1013-1	1013-1	답	1,227.00	경상남도	공유지			
44	김해	명법동	1013-10	1013-10	제	250.00	경상남도	공유지			
45	김해	명법동	1013-2	1013-13	답	1,120.00	경상남도	공유지			
46	김해	명법동	1013-3	1013-14	답	14.00	경상남도	공유지			
47	김해	명법동	1017-2	1017-2	제	304.00	경상남도	공유지			
48	김해	명법동	1018-4	1018-4	천	612.00	경상남도	공유지			
49	김해	명법동	1027-4	1027-4	천	648.00	경상남도	공유지			
50	김해	명법동	1034-1	1034-1	답	139.00	경상남도	공유지			
51	김해	명법동	1034-5	1034-5	제	115.00	경상남도	공유지			
52	김해	명법동	1034-7	1034-7	구	1,539.00	경상남도	공유지			
53	김해	명법동	1034-2	1034-10	답	2,558.00	경상남도	공유지			
54	김해	명법동	1035-1	1035-1	답	399.00	경상남도	공유지			
55	김해	명법동	1035-11	1035-11	제	8.00	경상남도	공유지			
56	김해	명법동	1035-2	1035-14	답	1,770.00	경상남도	공유지			
57	김해	명법동	1035-2	1035-2	답	336.00	경상남도	공유지			
58	김해	명법동	1035-3	1035-15	답	11.00	경상남도	공유지			
59	김해	명법동	1036-1	1036-1	답	1,000.00	경상남도	공유지			
60	김해	명법동	1036-6	1036-6	구	977.00	경상남도	공유지			
61	김해	명법동	1036-2	1036-8	답	641.00	경상남도	공유지			
62	김해	명법동	1036-3	1036-9	답	111.00	경상남도	공유지			
63	김해	명법동	1038-2	1038-2	제	893.00	경상남도	공유지			
64	김해	명법동	1042-2	1042-2	제	615.00	경상남도	공유지			
65	김해	명법동	1042-3	1042-3	답	734.00	경상남도	공유지			
66	김해	명법동	1051-1	1051-1	답	545.00	경상남도	공유지			
67	김해	명법동	1051-6	1051-6	제	67.00	경상남도	공유지			
68	김해	명법동	1051-7	1051-7	구	958.00	경상남도	공유지			
69	김해	명법동	1051-2	1051-11	답	732.00	경상남도	공유지			
70	김해	명법동	1051-3	1051-12	답	449.00	경상남도	공유지			
71	김해	명법동	1052-13	1052-13	구	5.00	경상남도	공유지			
72	김해	명법동	1052-1	1052-19	답	182.00	경상남도	공유지			
73	김해	명법동	1052-2	1052-20	답	91.00	경상남도	공유지			
74	김해	명법동	1054-1	1054-1	답	302.00	경상남도	공유지			
75	김해	명법동	1054-11	1054-11	구	560.00	경상남도	공유지			
76	김해	명법동	1054-20	1054-20	답	161.00	경상남도	공유지			
77	김해	명법동	1054-2	1054-28	답	193.00	경상남도	공유지			
78	김해	명법동	1054-3	1054-29	답	245.00	경상남도	공유지			
79	김해	명법동	1054-4	1054-30	답	300.00	경상남도	공유지			
80	김해	명법동	1054-5	1054-31	답	359.00	경상남도	공유지			
81	김해	명법동	1054-5	1054-42	답	261.00	경상남도	공유지			
82	김해	명법동	1054-6	1054-32	답	387.00	경상남도	공유지			
83	김해	명법동	1054-6	1054-43	답	233.00	경상남도	공유지			

편입토지 세목조서(준공)

□ 사업명 : 명법내덕 자연재해위험개선지구 정비사업

연번	소 재 지		당초 지번	편입 지번	지목	편입면적(㎡)	소 유 자		관계인		비 고
	시군	리동					성명 또는 명칭	주 소	주소	권리의 종류 및 내용	
84	김해	명법동	1054-7	1054-33	답	618.00	경상남도	공유지			
85	김해	명법동	1054-8	1054-34	답	559.00	경상남도	공유지			
86	김해	명법동	1054-10	1054-35	답	219.00	경상남도	공유지			
87	김해	명법동	1054-10	1054-10	답	1.00	경상남도	공유지			
88	김해	명법동	1054-27	1054-36	답	61.00	경상남도	공유지			
89	김해	명법동	763-5	763-5	구	1,163.00	경상남도	공유지			
90	김해	명법동	763-1	763-8	답	494.00	경상남도	공유지			
91	김해	명법동	763-2	763-9	답	72.00	경상남도	공유지			
92	김해	명법동	818-3	818-3	답	116.00	경상남도	공유지			
93	김해	명법동	827-13	827-51	구	1,015.00	경상남도	공유지			
94	김해	명법동	861-13	861-32	구	754.00	경상남도	공유지			
95	김해	명법동	872-1	872-1	답	384.00	경상남도	공유지			
96	김해	명법동	872-15	872-23	구	923.00	경상남도	공유지			
97	김해	명법동	872-18	872-18	답	3.00	경상남도	공유지			
98	김해	명법동	872-2	872-22	답	429.00	경상남도	공유지			
99	김해	명법동	876-16	876-16	구	898.00	경상남도	공유지			
100	김해	명법동	911-3	911-3	잡	169.00	경상남도	공유지			
101	김해	명법동	914-2	914-2	제	873.00	경상남도	공유지			
102	김해	명법동	916-16	916-16	답	80.00	경상남도	공유지			
103	김해	명법동	916-17	916-17	답	119.00	경상남도	공유지			
104	김해	명법동	916-1	916-24	답	1,565.00	경상남도	공유지			
105	김해	명법동	919-2	919-2	제	853.00	경상남도	공유지			
106	김해	명법동	919-3	919-3	제	168.00	경상남도	공유지			
107	김해	명법동	920-1	920-1	답	957.00	경상남도	공유지			
108	김해	명법동	920-9	920-9	구	2,195.00	경상남도	공유지			
109	김해	명법동	920-15	920-15	답	0.00	경상남도	공유지			
110	김해	명법동	922-1	922-1	답	707.00	경상남도	공유지			
111	김해	명법동	922-2	922-16	답	598.00	경상남도	공유지			
112	김해	명법동	922-2	922-2	답	213.00	경상남도	공유지			
113	김해	명법동	933-2	933-2	답	283.00	경상남도	공유지			
114	김해	명법동	975-4	975-4	제	251.00	경상남도	공유지			
115	김해	명법동	975-7	975-7	답	116.00	경상남도	공유지			
116	김해	무계동	4-2	4-6	답	40.00	경상남도	공유지			
117	김해	무계동	5-1	5-1	천	603.00	경상남도	공유지			
118	김해	무계동	산3	산3-1	임	152.00	경상남도	공유지			
119	김해	무계동	3-2	3-11	답	20.00	경상남도	공유지			
120	김해	무계동	8-1	8-3	답	120.00	경상남도	공유지			
121	김해	무계동	8-1	8-1	답	22.00	경상남도	공유지			
122	김해	무계동	9-1	9-3	답	196.00	경상남도	공유지			
123	김해	무계동	10-1	10-11	전	71.00	경상남도	공유지			
124	김해	무계동	10-3	10-12	답	477.00	경상남도	공유지			
125	김해	무계동	10-5	10-13	답	198.00	경상남도	공유지			

편입토지 세목조서(준공)

□ 사업명 : 명법내덕 자연재해위험개선지구 정비사업

연번	소 재 지		당초 지번	편입 지번	지목	편입면적(㎡)	소 유 자		관계인		비 고
	시군	리동					성명 또는 명칭	주 소	주소	권리의 종류 및 내용	
126	김해	무계동	4-2	4-9	답	255.00	경상남도	공유지			
127	김해	명법동	916-15	916-15	구	420.00	김해시	공유지			
128	김해	명법동	876-1	876-1	답	44.00	경상남도	공유지			
129	김해	명법동	876-2	876-2	답	1,427.00	한국농어촌공사	전남 나주시 그린로 20(빛가람동 358)			
130	김해	명법동	876-2	876-24	답	1,117.00	경상남도	공유지			
131	김해	명법동	876-3	876-3	답	1,091.00	한국농어촌공사	전남 나주시 그린로 20(빛가람동 358)			
132	김해	명법동	876-4	876-4	답	2,012.00	한국농어촌공사	전남 나주시 그린로 20(빛가람동 358)			
133	김해	명법동	916-1	916-1	답	259.00	경상남도	공유지			

● 경상남도 고시 제2024-76호

진주 여객자동차터미널 도시개발사업 도시개발구역 개발계획 변경 수립 고시

경상남도 고시 제2019-546호(2019.12.19.)로 도시개발구역 지정 및 개발계획 수립 고시되고, 경상남도 고시 제2022-106호(2022.2.24.)로 개발구역 변경·개발계획 변경 및 실시계획인가 고시된 진주 여객자동차터미널 도시개발구역에 대하여 「도시개발법」 제4조에 따라 개발계획을 변경 수립하고, 같은 법 제9조 규정에 따라 아래와 같이 고시하오니, 이해관계인은 진주시청(도시계획과)에 비치된 관계도서를 열람하시기 바랍니다.

2024년 2월 29일
경 상 남 도 지 사

1. 도시개발구역의 명칭(변경없음)

- 진주 여객자동차터미널 도시개발구역

2. 도시개발구역의 위치 및 면적(변경없음)

- 위 치 : 경상남도 진주시 가좌동 606-2번지 일원
- 면 적 : 86,728m²

3. 도시개발구역의 지정목적(변경없음)

- 기존 시외·고속버스터미널이 건립된 지 약 50년이 경과하여 시설이 협소하고 노후하여 이용객들에게 많은 불편을 초래하고 있으며, 안전에도 많은 문제점이 대두되고 있음. 이에 복합여객자동차터미널로 확장이전하고, 배후 시가지를 조성하여 진주시 도시이미지 향상 및 지역경제 활성화 도모

4. 도시개발구역의 시행자와 그 주된 사무소의 소재지(변경)

- 사업시행자 : (기정) 에스티에스개발(주)
(변경) (주)하나자산신탁 (2023.3.3.일자로 도시개발사업 시행자 지정(변경))
- 주 소 : (기정) 서울 강남구 테헤란로114번길 38 동일타워 14층
(변경) 서울특별시 강남구 테헤란로 127, 하나금융그룹 강남사옥 15층

※ 진주시 도시계획과-3565호(2023.03.03.) 사업시행자 지정 사항 반영

5. 도시개발사업의 시행기간 및 시행방법(변경없음)

- 시행기간 : 구역지정일(2019. 12. 19.) ~ 2025. 12. 31.(구역지정일로부터 6년 1개월)
- 시행방법 : 수용 또는 사용방식

6. 토지이용계획 및 기반시설계획(변경)

가. 토지이용계획(변경)

구 분	면 적(m ²)			구성비(%)		비 고
	기 정	증·감	변 경	기 정	변 경	
합 계	86,728	-	86,728	100.0	100.0	
유통상가용지	18,296	-	18,296	21.1	21.1	여객자동차터미널 (컨벤션, 상업시설 등)
주상복합용지	22,233	-	22,233	25.6	25.6	
상업시설용지	15,435	감 150	15,285	17.8	17.6	
기반시설용지	30,764	증 150	30,914	35.5	35.7	
	공원	증 152	4,131	4.6	4.8	
	완충녹지	-	8,723	10.1	10.1	
	주차장	-	1,639	1.9	1.9	
	도로	감 283	14,145	16.6	16.3	
	보행자도로	증 281	2,276	2.3	2.6	

나. 기반시설계획(변경)

1) 교통시설(변경)

구 분	계 획 내 용	비 고
도로	대로1-2 : B=35~38m, L=302m	
	중로1-167 : B=20~23m, L=153m	
	중로1-168 : B=20m, L=295m	
	소로가호1-26 : 기정) B=10m, L=185m → 변경) B=10m, L=167m	
	소로가호1-27 : 기정) B=10m, L=208m → 변경) B=10m, L=190m	
	소로가호3-60 : 기정) B=7m, L=140m → 변경) B=7m, L=135m	
	소로가호3-61 : B=4m, L=38m	보행자전용도로
	소로가호3-62 : B=4m, L=38m	
	소로가호3-63 : 기정) B=7m, L=81m → 변경) B=7m, L=79m	
	소로가호3-64 : 기정) B=4m, L=22m → 변경) B=4m, L=29m	
	소로가호3-65 : 기정) B=4m, L=19m → 변경) B=4m, L=26m	
	소로가호3-가 : 신설) B=7m, L=28m	
	소로가호3-나 : 신설) B=2m, L=31m	
주차장	주차장117 : A=1,639m ²	
자동차 정류장	여객자동차터미널6 : 18,296m ²	입체적 도시계획시설 결정

2) 공간시설(변경)

구 분	계 획 내 용	비 고
공원	소공원38 : 기정) A=1,879m ² → 변경) A=2,020m ² (증 141m ²)	
	소공원39 : 기정) A=1,100m ² → 변경) A=1,111m ² (증 11m ²)	
	소공원40 : A=1,000m ²	
녹지	완충녹지3 : A=7,221m ²	
	완충녹지167 : A=1,502m ²	

7. 「도시개발법」 시행규칙 제11조제1항에 따른 토지명세(변경) : 붙임1

7의2. 「공익사업을 위한 토지 등의 취득 및 보상에 관한 법률」 제22조제1항에 따라 고시하는 토지의 세목(변경) : 붙임1

8. 도시개발구역의 이용에 제공되는 「국토의 계획 및 이용에 관한 법률」 제2조제6호에 따른 기반시설을 도시개발구역 밖에 설치할 필요가 있는 경우 도시개발구역 밖의 기반시설계획에 관한 사항(변경)

○ 기 정

시설명	구 분		계 획 내 용	비 고
대로 1-2 호선	시설의 위치		• 사업대상지와 접한 북측	가감속 완화차로 및 보도개설
	시설내역 및 제원		• 시설종류 : 도로(대로1-2호선) / B=4.5~6.5m, L=615m, A=10,916㎡	
	비용 부담 계획	비용부담사유	• 구역외 도시계획도로 개선을 통한 원활한 교통처리도모	
		비용부담범위	• 도로개설관련 보상비 및 공사비	
		부담방법	• 시설을 직접 설치하여 기부채납	
대로 1-8 호선	시설의 위치		• 사업대상지와 접한 서측	미개설구간 일부를 개설하여 차로 확보
	시설내역 및 제원		• 시설종류 : 도로(대로1-8호선) / B=5.0~7.0m, L=330m, A=3,148㎡	
	비용 부담 계획	비용부담사유	• 구역외 도시계획도로 개선을 통한 원활한 교통처리도모	
		비용부담범위	• 도로개설관련 보상비 및 공사비	
		부담방법	• 시설을 직접 설치하여 기부채납	
자동차 정류장 (화물 자동차 공영 차고지 -6)	시설의 위치		• 사업대상지와 접한 동측	가감속 완화차로 및 보도개설
	시설내역 및 제원		• 시설종류 : 자동차정류장(화물자동차 공영차고지6) / B=3.5m, L=108m, A=245㎡	
	비용 부담 계획	비용부담사유	• 가감속차로에 따른 도로개설을 통한 원활한 교통처리도모	
		비용부담범위	• 도로개설관련 공사비	
		부담방법	• 시설을 직접 공사	
			재원조달	• 사업시행자 재원으로 조달

○ 변경

시설명	구 분		계 획 내 용	비 고
대로 1-2 호선	시설의 위치		• 사업대상지와 접한 북측	가감속 완화차로 및 보도개설
	시설내역 및 제원		• 시설종류 : 도로(대로1-2호선) / B=4.5~6.5m, L=615m, A=11,161㎡	
	비용 부담 계획	비용부담사유	• 구역외 도시계획도로 개선을 통한 원활한 교통처리도모	
		비용부담범위	• 도로개설관련 보상비 및 공사비	
		부담방법	• 시설을 직접 설치하여 기부채납	
		재원조달	• 사업시행자 재원으로 조달	
대로 1-8 호선	시설의 위치		• 사업대상지와 접한 서측	미개설구간 일부를 개설하여 차로 확보
	시설내역 및 제원		• 시설종류 : 도로(대로1-8호선) / B=5.0~7.0m, L=330m, A=3,148㎡	
	비용 부담 계획	비용부담사유	• 구역외 도시계획도로 개선을 통한 원활한 교통처리도모	
		비용부담범위	• 도로개설관련 보상비 및 공사비	
		부담방법	• 시설을 직접 설치하여 기부채납	
		재원조달	• 사업시행자 재원으로 조달	

※ 대로1-2호선과 공영차고지-6의 도시계획시설 선형 불일치로 인하여 선형 변경(진주시 고시 제2023-20호(2023.1.26.)에

따라 당초 공영차고지-6(A=245㎡)는 대로1-2호선으로 편입됨

9. 실시계획의 인가신청기간(변경없음)

○ 도시개발구역 지정 고시일로부터 1년 이내

10. 관계도서의 열람방법

○ 도시개발법 제9조의 따라 관계도면의 게재는 생략하고, 관련도서는 진주시청(도시계획과)에 비치하여 일반인에게 열람토록 함

11. 도시관리계획의 변경에 관한 사항(변경)

가. 도시개발구역(변경없음)

○ 도시개발구역 결정조서

구분	도면 표시 번호	구역명	위치	면 적(m ²)			비고
				기정	변경	변경 후	
기정	-	진주 여객자동차터미널 도시개발구역	진주시 가좌동 606-2번지 일원	86,728	-	86,728	-

나. 용도지역(변경없음)

○ 용도지역 결정조서

구 분	면 적(m ²)			구성비(%)	비고
	기정	변경	변경후		
계	86,728	-	86,728	100.0	
일반상업지역	86,728	-	86,728	100.0	

다. 지구단위계획(변경)

1) 지구단위계획구역(변경없음)

○ 지구단위계획구역 결정조서

구분	도면표시 번호	구역명	위치	면 적(m ²)			비고
				기정	변경	변경 후	
기정	-	진주 여객자동차터미널 지구단위계획구역	진주시 가좌동 606-2번지 일원	86,728	-	86,728	-

■ 「도시개발법」 제18조 제2항에 의거 지구단위계획구역 결정 외의 사항은 실시계획 변경 인가 시
의제처리

2) 기반시설의 배치와 규모에 관한 도시관리계획 결정(변경)

가) 교통시설(변경)

(1) 도 로(구역 내)(변경)

○ 총괄조서(변경)

구 분		합 계			1 류			2 류			3 류		
		노선수	연장	면적	노선수	연장	면적	노선수	연장	면적	노선수	연장	면적
합 계	기정	11	1,481	16,423	5	1,143	14,428	-	-	-	6	338	1,995
	변경	13	1,511	16,421	5	1,107	14,145	-	-	-	8	404	2,276
대 로	기정	1	302	1,158	1	302	1,158	-	-	-	-	-	-
중 로	기정	2	448	9,233	2	448	9,233	-	-	-	-	-	-
소 로	기정	8	731	6,032	2	393	4,037	-	-	-	6	338	1,995
	변경	10	761	6,030	2	357	3,754	-	-	-	8	404	2,276

○ 도로 결정(변경)조서

구분	규 모				기 능	연장 (m)	기 점	종 점	사용 형태	주 요 경과 지	최 초 결정일	비고
	등급	류별	번호	폭원								
기정	대로	1	2	35~ 38	주간선 도로	1,721 (302)	7호광장	대3-34	일반 도로	-	건고제37호 (76.3.27)	
기정	중로	1	167	20~ 23	국지 도로	153	대로1-2	호탄동 889-5	일반 도로	-	경고106호 (2022.2.24.)	-
기정	중로	1	168	20	국지 도로	295	중로 1-167	대로1-8	일반 도로	-	경고106호 (2022.2.24.)	-
기정	소로	가호1	26	10	국지 도로	185	중로1-168 (호탄동733-1)	중로1-168 (호탄동894)	일반 도로	-	경고106호 (2022.2.24.)	-
변경	소로	가호1	26	10	국지 도로	167	중로1-168 (호탄동733-1)	중로1-168 (호탄동894)	일반 도로	-	경고106호 (2022.2.24.)	-
기정	소로	가호1	27	10	국지 도로	208	중로1-168 (가좌동598)	중로1-168 (가좌동583-10)	일반 도로	-	경고106호 (2022.2.24.)	-
변경	소로	가호1	27	10	국지 도로	190	중로1-168 (가좌동598)	중로1-168 (가좌동583-10)	일반 도로	-	경고106호 (2022.2.24.)	-
기정	소로	가호3	60	7	특수 도로	140	대로1-8	소로가호1-27	보행자 전용도로		경고106호 (2022.2.24.)	
변경	소로	가호3	60	7	특수 도로	135	대로1-8	소로가호1-27	보행자 전용도로		경고106호 (2022.2.24.)	
기정	소로	가호3	61	4	특수 도로	38	소공원 38	중로 1-168	보행자 전용도로		경고106호 (2022.2.24.)	
기정	소로	가호3	62	4	특수 도로	38	소공원 38	중로 1-168	보행자 전용도로		경고106호 (2022.2.24.)	
기정	소로	가호3	63	7	특수 도로	81	소로가호1-26 (호탄동895)	소로가호1-26 (호탄동732)	보행자 전용도로		경고106호 (2022.2.24.)	
변경	소로	가호3	63	7	특수 도로	79	소로가호1-26 (호탄동895)	소로가호1-26 (호탄동732)	보행자 전용도로		경고106호 (2022.2.24.)	
기정	소로	가호3	64	4	특수 도로	22	대로1-2	소로가호1-27	보행자 전용도로		경고106호 (2022.2.24.)	
변경	소로	가호3	64	4	특수 도로	29	대로1-2	소로가호1-27	보행자 전용도로		경고106호 (2022.2.24.)	
기정	소로	가호3	65	4	특수 도로	19	대로1-2	소로가호1-26	보행자 전용도로		경고106호 (2022.2.24.)	
변경	소로	가호3	65	4	특수 도로	26	대로1-2	소로가호1-26	보행자 전용도로		경고106호 (2022.2.24.)	
신설	소로	가호3	가	7	특수 도로	28	대로1-2	소로가호1-26	보행자 전용도로			
신설	소로	가호3	나	2	특수 도로	31	소로가호1-26	소로가호1-26 (호탄동894)	보행자 전용도로			

※ ()는 구역내 편입사항임

○ 도로 결정(변경)사유서

변경전 도로명	변경후 도로명	결정(변경) 내용	결정(변경) 사유
소로 가호1-26	소로 가호1-26	• 도로 선형 변경 기정) B=10m, L=185m, 변경) B=10m, L=167m	• 토지이용계획 변경에 따른 도로 선형 변경
소로 가호1-27	소로 가호1-27	• 도로 선형 변경 기정) B=10m, L=208m, 변경) B=10m, L=190m	• 토지이용계획 변경에 따른 도로 선형 변경
소로 가호3-60	소로 가호3-60	• 도로 선형 변경 기정) B=7m, L=140m, 변경) B=7m, L=135m	• 토지이용계획 변경에 따른 도로 선형 변경
소로 가호3-63	소로 가호3-63	• 도로 선형 변경 기정) B=7m, L=81m, 변경) B=7m, L=79m	• 토지이용계획 변경에 따른 도로 선형 변경
소로 가호3-64	소로 가호3-64	• 도로 선형 변경 기정) B=4m, L=22m, 변경) B=4m, L=29m	• 토지이용계획 변경에 따른 도로 선형 변경
소로 가호3-65	소로 가호3-65	• 도로 선형 변경 기정) B=4m, L=19m, 변경) B=4m, L=26m	• 토지이용계획 변경에 따른 도로 선형 변경
-	소로 가호3-가	• 도로 신설 B=7m, L=28m	• 토지이용계획 변경에 따른 도로 신설
-	소로 가호3-나	• 도로 신설 B=2m, L=31m	• 토지이용계획 변경에 따른 도로 신설

나) 도 로(구역 외)(변경)

○ 총괄조서(변경)

구 분	합 계			1 류			2 류			3 류		
	노선수	연장	면적	노선수	연장	면적	노선수	연장	면적	노선수	연장	면적
합 계	기정	2	945	14,064	2	945	14,064	-	-	-	-	-
	변경	2	945	14,309	2	945	14,309	-	-	-	-	-
대 로	기정	2	945	14,064	2	945	14,064	-	-	-	-	-
	변경	2	945	14,309	2	945	14,309	-	-	-	-	-

※ 도시개발구역 외 부분만 기입

※ 대로1-2호선 선형 일부 변경은 진주시 고시 제2023-20호 반영사항임

○ 도로 결정(변경)조서

구분	구 모				기 능	연장 (m)	기 점	종 점	사용 형태	주 요 경과지	최 초 결정일	비고
	등급	류별	번호	폭원								
변경	대로	1	2	35~38 (4.5~6.5)	주간선 도로	1,721 (615)	7호광장	대3-34	일반 도로	-	건고제37호 (76.3.27)	가감속 완화차로
기정	대로	1	8	35~45 (5.0~7.0)	주간선 도로	7,800 (330)	7호광장	문산구역계	일반 도로	-	경고제291 (00.12.4)	및 보도개설

※ ()는 지구 외 폭원 및 연장임

※ 대로1-2호선 선형 일부 변경은 진주시 고시 제2023-20호 반영사항임

○ 도로 결정(변경)사유서

변경전 도로명	변경후 도로명	결정(변경) 내용	결정(변경) 사유
대로1-2	대로1-2	• 도로 선형 일부 변경 기정) L=615m, A=10,916㎡ 변경) L=615m, A=11,161㎡	• 진주시 고시 제2023-20호에 따라 대로1-2호선 가속차로 설치에 따른 폭원 변경사항 반영

다) 주차장(변경없음)

○ 결정조서(변경없음)

구 분	도면 표시 번호	시설명	위치	면 적 (㎡)			최초 결정일	비고
				기정	변경	변경후		
기정	117	주차장	가좌동 599-1번지 일원	1,639	-	1,639	경고106호 (2022.2.24.)	

라) 자동차정류장(지구 내)(변경없음)

○ 결정조서(변경없음)

구 분	도면 표시 번호	시설명	시설의 세분	위치	면 적 (㎡)			최초 결정일	비고
					기정	변경	변경후		
기정	6	자동차 정류장	여객자동차 터미널 (고속, 시외)	진주시 호탄동 740번지 일원	18,296	-	18,296	경고제26호 (2005.2.3)	

※ 자동차정류장 면적은 향후 지적경계측량 결과 및 건축 인·허가시 변경될 수 있음

마) 입체적 도시계획시설(자동차정류장)(변경없음)

○ 결정조서(변경없음)

구 분	도면 표시 번호	시설명	시설의 세분	위치	면 적 (㎡)			최초 결정일	비고
					기정	변경	변경후		
기정	6	자동차 정류장	여객자동차 터미널 (고속, 시외)	층수	1층, 2층, 3층(박차장)	-	1층, 2층, 3층(박차장)	경고제26호 (2005.2.3)	

※ 건축물 내 자동차정류장 해당 층수는 향후 건축 인·허가시 변경될 수 있음

나) 공간시설(변경)

(1) 공 원(변경)

○ 결정(변경)조서

구 분	도면 표시 번호	시설명	시설의 세분	위치	면 적 (㎡)			최초 결정일	비고
					기정	변경	변경후		
합 계				-	3,979	증) 152	4,131	-	
변경	38	공원	소공원	가좌동 600-2번지 일원	1,879	증) 141	2,020	경고106호 (2022.2.24.)	-
변경	39	공원	소공원	가좌동 527-1번지 일원	1,100	증) 11	1,111	경고106호 (2022.2.24.)	-
기정	40	공원	소공원	호탄동 733-1번지 일원	1,000	-	1,000	경고106호 (2022.2.24.)	-

○ 결정(변경)사유서

도면표시 번호	시설명	결정(변경) 내용	결정(변경) 사유
38	공원	• 소공원 변경 기정) 면적: 1,879㎡ 변경) 면적: 2,020㎡	• 토지이용계획 변경에 따른 소공원 변경
39	공원	• 소공원 변경 기정) 면적: 1,100㎡ 변경) 면적: 1,111㎡	• 토지이용계획 변경에 따른 소공원 변경

(2) 녹 지(변경없음)

○ 결정조서(변경없음)

구 분	도면 표시 번호	공원명	시설의 세분	위 치	면 적 (㎡)			최초 결정일	비고
					기정	변경	변경후		
합 계				-	8,723	-	8,723	-	
기정	3	녹지	완충 녹지	가호동 고속도변	19,378 (7,221)	-	19,378 (7,221)		-
기정	167	녹지	완충 녹지	가좌동 583-81 일원	1,502	-	1,502	경고106호 (2022.2.24.)	-

※ ()는 구역 내 포함 면적

3) 가구 및 획지의 규모와 구성에 관한 도시관리계획 결정(변경)

○ 기정

도면 번호	가구 및 획지번호		면 적(㎡)	획 지		비 고
	가 구	획 지		위 치	면 적(㎡)	
계			86,728	-	86,728	
-	I	-	18,296	호탄동 740번지 일원	18,296	유통상가용지
-	II	-	22,233	가좌동 594번지 일원	22,233	주상복합용지
-	III	1	15,435	가좌동 606-2번지 일원	2,392	상업시설용지
		2		가좌동 604-4번지 일원	2,325	
		3		가좌동 603-3번지 일원	1,550	
		4		가좌동 581-1번지 일원	1,671	
		5		가좌동 599-2번지 일원	1,600	
		6		호탄동 897번지 일원	2,022	
		7		호탄동 896번지 일원	1,451	
		8		호탄동 730번지 일원	1,451	
		9		호탄동 737번지 일원	973	
-	IV	1	1,879	가좌동 600-2번지 일원	1,879	소공원A
		2	1,100	가좌동 527-1번지 일원	1,100	소공원B
		3	1,000	호탄동 733-1번지 일원	1,000	소공원C
		4	7,221	가호동고속도로변	7,221	완충녹지3
		5	1,502	가좌동 583-85번지 일원	1,502	완충녹지A
		6	1,639	가좌동 599-1번지 일원	1,639	주차장
-	도로	-	16,423	-	16,423	도로

○ 변경

※ 효율적 관리를 위하여 용지별로 구분 및 가구번호 수정

가)유통상가용지

도면 번호	가구 번호	면 적(m ²)	획 지		면 적(m ²)	비 고
			번호	위 치		
-	유통1	18,296	-	호탄동 740번지 일원	18,296	

나) 주상복합용지

도면 번호	가구 번호	면 적(m ²)	획 지		면 적(m ²)	비 고
			번호	위 치		
-	주상1	22,233	-	가좌동 594번지 일원	22,233	

다) 상업시설용지

도면 번호	가구 번호	면 적(m ²)	획 지		면 적(m ²)	비 고
			번호	위 치		
-	상업1	15,285	-	가좌동 606-2번지 일원	2,566	
	상업2		-	가좌동 604-4번지 일원	3,044	
	상업3		-	가좌동 603-3번지 일원	1,245	
	상업4		-	가좌동 581-1번지 일원	1,506	
	상업5		-	가좌동 599-2번지 일원	1,298	
	상업6		-	호탄동 897번지 일원	2,367	
	상업7		-	호탄동 896번지 일원	1,143	
	상업8		-	호탄동 895번지 일원	1,143	
	상업9		-	호탄동 737번지 일원	973	

라) 주차장용지

도면 번호	가구 번호	면 적(m ²)	획 지		면 적(m ²)	비 고
			번호	위 치		
-	주차1	1,639	-	가좌동 599-1번지 일원	1,639	

4) 건축물에 대한 용도·건폐율·용적률·높이·건축선·형태·색채에 관한 도시관리계획 결정(변경)

가) 유통상가용지

※계획내용 상 변경은 없으며, 당초 위치에 지번을 기입하였으나, 효율적 관리를 위하여 가구 번호로 변경

도면 번호	위치 (획지또는 가구)	구 분			계획내용	비고
- <						

* 지하주차장의 경우 터미널부지 건축허가시 터미널이용객과 터미널외 이용객이 수요에 따라 분리될 수 있도록 계획

나) 주상복합용지

※계획내용 상 변경은 없으며, 당초 위치에 지번을 기입하였으나, 효율적 관리를 위하여 가구 번호로 변경

도면 번호	위치 (획지또는가구)	구 분			계획내용	비고
-	기정) 가좌동 594번지 일원 ↓ 변경) 주상1	용 도	허용 용도	전층	<ul style="list-style-type: none"> 「건축법」 시행령 제3조의5 관련 별표1 제2호 공동주택으로서 다른 용도와 복합되고 주거용으로 사용되는 부분의 면적이 연면적의 합계의 90% 미만인 것 「건축법」 시행령 제3조의5 관련 별표1 제14호 업무시설 	
				3층 이하	<ul style="list-style-type: none"> 불허용도 이외의 용도 	
			불허용도		<ul style="list-style-type: none"> 「국토의 계획 및 이용에 관한 법률」 시행령 【별표 9】의 건축할 수 없는 건축물 「진주시 도시계획조례」 제31조로 정하는 바에 따라 건축할 수 없는 건축물 그 외 「건축법」 시행령 【별표 1】 <ul style="list-style-type: none"> -제1호의 단독주택 -제6호의 종교시설 중 나목에 해당하는 것 -제8호의 운수시설 -제18호 창고시설 -제23호 교정 및 군사 시설 -제28호 장례시설 교육환경보호구역에서의 금지행위 	
		건폐율		<ul style="list-style-type: none"> 70% 이하 		
		용적률		<ul style="list-style-type: none"> 600% 이하 		
		높 이		<ul style="list-style-type: none"> 39층 이하(외측 2동의 층수는 2개층 하향) 		
		배 치		<ul style="list-style-type: none"> 시행지침 참조 		
		건축선		<ul style="list-style-type: none"> 유통상업용지 인근으로 폭 10m 		
		형 태		<ul style="list-style-type: none"> 시행지침 참조 		
		색 채		<ul style="list-style-type: none"> 시행지침 참조 		
		기 타		<ul style="list-style-type: none"> 시행지침 참조 		

다) 상업시설용지(변경)

※당초 위치에 지면을 기입하였으나 효율적 관리를 위하여 가구번호로 변경 및 경상남도 지방 건설기술심의위원회 심의의견에 따라 국도2호선변에 위치한 상업용지4의 소음차단 등을 위한 조경공간(B=5m)확보

도면 번호	위치 (획지또는가구)	구 분		계획내용	비고																							
기정) 가좌동 599-2 번지 일원 ↓ 변경) 상업1~9		용도	허용용도	• 불허용도 이외의 용도																								
			불허용도	• 「국토의 계획 및 이용에 관한 법률」 시행령 【별표 9】의 건축할 수 없는 건축물 • 「진주시 도시계획조례」 제31조로 정하는 바에 따라 건축할 수 없는 건축물(단, 별표8의 가목은 아래에 따른다) <div>-아래- 「건축법 시행령」 별표 1 제2호의 공동주택 [공동주택과 주거용 외의 용도가 복합된 건축물(다수의 건축물이 일체적으로 연결된 하나의 건축물을 포함한다)로서 공동주택 부분의 면적이 연면적의 합계의 20퍼센트 이하인 것은 제외한다]</div> • 그 외 「건축법」 시행령 【별표 1】 -제1호의 단독주택 -제6호의 종교시설 중 나목에 해당하는 것 -제8호의 운수시설 -제14호의 업무시설 중 부가가치세법, 지방세법 등 관련 법 규정상 주거용 오피스텔로 분류되는 용도 -제18호 창고시설 -제23호 교정 및 군사 시설 -제28호 장례시설 • 교육환경보호구역에서의 금지행위																								
		건폐율		• 70% 이하																								
		용적률(변경)		• 상업 1,4,9 : 500% 이하 • 상업 2,3,5,6,7,8 : 400% 이하	용지명 기입																							
		높 이		• 8층 이하																								
		배 치		• 시행지침 참조																								
		건축선		• 건축한계선(3m)이 지정된 획지는 건축물의 지상부분이 지구단위계획 결정도상에 표기된 폭 이상으로 후퇴하여 건축하여야 함																								
		형 태		• 시행지침 참조																								
		색 채		• 시행지침 참조																								
		기 타 (변경)		• 블록별 세대수 및 공급면적에 관한 사항 <table><tr><th colspan="2">블록번호</th><th>최대 세대수</th><th>최소 공급면적</th></tr><tr><td rowspan="9">상업</td><td>1</td><td>35</td><td rowspan="9">67㎡</td></tr><tr><td>2</td><td>27</td></tr><tr><td>3</td><td>18</td></tr><tr><td>4</td><td>24</td></tr><tr><td>5</td><td>19</td></tr><tr><td>6</td><td>24</td></tr><tr><td>7</td><td>17</td></tr><tr><td>8</td><td>17</td></tr><tr><td>9</td><td>14</td></tr></table> ※블록별 세대수는 위 표의 최대세대수 이하로 계획하여야 하며, 최소공급면적 이상으로 계획하여야 함 • 그 외 시행지침 참조 • 조경공간(신설) : 국도2호선변에 위치한 상업용지4의 소음차단 등을 위해 조경공간(B=5m)확보			블록번호		최대 세대수	최소 공급면적	상업	1	35	67㎡	2	27	3	18	4	24	5	19	6	24	7	17	8	17
블록번호		최대 세대수	최소 공급면적																									
상업	1	35	67㎡																									
	2	27																										
	3	18																										
	4	24																										
	5	19																										
	6	24																										
	7	17																										
	8	17																										
	9	14																										

라) 주차장용지

※계획내용 상 변경은 없으며, 당초 위치에 지번을 기입하였으나, 효율적 관리를 위하여 가구 번호로 변경

도면 번호	위치 (획지또는가구)	구 분		계획내용	비고
-	기정) 가좌동 599-1번지 일원 ↓ 변경) 주차1	용도	허용용도	<ul style="list-style-type: none"> 주차전용건축물일 경우 주차장법 시행령 제1조의2 1항에 의해 건축물 연면적 중 주차장 비율이 95% 이상이어야 함 다만, 주차장 이외 타 용도로 사용되는 부분이 건축법시행령 별표1에 따라 제1,2종근린생활시설(일반음식점, 단란주점 및 안마시술소·안마원 제외), 문화 및 집회시설, 판매 및 영업시설, 운동시설, 업무시설, 자동차관련시설인 경우에는 주차장으로 사용되는 부분의 비율이 70%이상이어야 함 (주차전용건축물의 주차장 외 용도는 지상 2층이하에만 허용) 노외주차장에서 주차장법 시행규칙에 의한 부대시설은 주차장법 시행규칙 제6조 4항에서 규정하는 다음 시설로서 주차장 총 시설면적의 20%미만에 한한다. (단, 골프연습장은 제외) <ol style="list-style-type: none"> 관리사무소·휴게소 및 공중변소 간이매점 및 자동차의 장식품판매점 노외주차장의 관리·운영상 필요한 편의시설 	
			불허용도	<ul style="list-style-type: none"> 허용용도 이외의 용도 교육환경보호구역에서의 금지행위 	
		건폐율		<ul style="list-style-type: none"> 70%이하 (단, 주차전용건축물의 경우 90% 이하) 	
		용적률		<ul style="list-style-type: none"> 400%이하 (단, 주차전용건축물의 경우 1500% 이하) 	
		높 이		<ul style="list-style-type: none"> 8층 이하 	
		배 치		<ul style="list-style-type: none"> 시행지침 참조 	
		건축선		-	
		형 태		<ul style="list-style-type: none"> 주차대수 400대를 초과할 경우 진출입을 분리하여 설치 주차전용건축물의 경우 지상부 주차용도 층의 외벽은 차량이 노출되지 않도록 와이어메시, 루버 등으로 차폐하도록 함 2층 이상의 건축물식 주차장의 경우 「주차장법 시행규칙」 제6조제1항제12호 및 제7항 및 「주차장 추락방지시설의 설계 및 설치 세부지침」에 따른 추락방지안전시설 등을 설치하여야 함 시행지침 참조 	
		색 채		<ul style="list-style-type: none"> 시행지침 참조 	
		기 타		<ul style="list-style-type: none"> 시행지침 참조 	

【붙임1】 토지의 소재지, 지번, 지목, 면적 및 토지소유자에 관한 토지 명세

연번	소재지		지번	지목	지적면적 (㎡)	편입면적(㎡)			소유자			비고
	시·군	동				기정	증감	변경	성명		주소	
계			182필지		86,728	86,728		86,728				
1	진주시	가좌동	167-11	도	11	11	-	11	국(기획재정부)	국(국토교통부)		
2	진주시	가좌동	167-12	도	752	752	-	752	국(기획재정부)	국(국토교통부)		
3	진주시	가좌동	167-13	도	9	9	-	9	국(국토교통부)	국(국토교통부)		
4	진주시	가좌동	168-4	도	324	324	-	324	국(기획재정부)	국(국토교통부)		
5	진주시	가좌동	168-5	도	90	90	-	90	국(기획재정부)	국(국토교통부)		
6	진주시	가좌동	168-6	도	317	317	-	317	국(기획재정부)	국(국토교통부)		
7	진주시	가좌동	522-4	전	121	121	-	121	(주)무궁화신탁	주식회사 하나자산신탁	서울특별시 강남구 테헤란로 127, 15층(역삼동, 하나금융그룹 강남사옥)	수탁자
8	진주시	가좌동	523-7	도	60	60	-	60	국(기획재정부)	국(국토교통부)		
9	진주시	가좌동	523-8	도	69	69	-	69	국(국토교통부)	국(국토교통부)		
10	진주시	가좌동	523-9	도	37	37	-	37	국(기획재정부)	국(국토교통부)		
11	진주시	가좌동	527-1	도	225	225	-	225	국(기획재정부)	국(국토교통부)		
12	진주시	가좌동	527-10	도	1	1	-	1	국(기획재정부)	국(국토교통부)		
13	진주시	가좌동	527-11	도	42	42	-	42	국(기획재정부)	국(국토교통부)		
14	진주시	가좌동	528-6	전	768	768	-	768	국(기획재정부)	국(기획재정부)		
15	진주시	가좌동	529-1	대	17	17	-	17	(주)무궁화신탁	주식회사 하나자산신탁	서울특별시 강남구 테헤란로 127, 15층(역삼동, 하나금융그룹 강남사옥)	수탁자
16	진주시	가좌동	529-5	전	150	150	-	150	(주)무궁화신탁	주식회사 하나자산신탁	서울특별시 강남구 테헤란로 127, 15층(역삼동, 하나금융그룹 강남사옥)	수탁자
17	진주시	가좌동	530-1	전	36	36	-	36	(주)무궁화신탁	주식회사 하나자산신탁	서울특별시 강남구 테헤란로 127, 15층(역삼동, 하나금융그룹 강남사옥)	수탁자
18	진주시	가좌동	530-8	도	55	55	-	55	국(기획재정부)	국(국토교통부)		
19	진주시	가좌동	530-9	도	3	3	-	3	국(기획재정부)	국(국토교통부)		
20	진주시	가좌동	578-10	도	35	35	-	35	국(기획재정부)	국(국토교통부)		
21	진주시	가좌동	580-1	답	248	248	-	248	(주)무궁화신탁	주식회사 하나자산신탁	서울특별시 강남구 테헤란로 127, 15층(역삼동, 하나금융그룹 강남사옥)	수탁자
22	진주시	가좌동	580-2	도	43	43	-	43	(주)무궁화신탁	주식회사 하나자산신탁	서울특별시 강남구 테헤란로 127, 15층(역삼동, 하나금융그룹 강남사옥)	수탁자
23	진주시	가좌동	580-3	도	25	25	-	25	국(기획재정부)	국(국토교통부)		
24	진주시	가좌동	580-8	답	16	16	-	16	국(기획재정부)	국(국토교통부)		
25	진주시	가좌동	580-9	도	20	20	-	20	국(기획재정부)	국(국토교통부)		
26	진주시	가좌동	581-1	답	1,041	1,041	-	1,041	(주)무궁화신탁	주식회사 하나자산신탁	서울특별시 강남구 테헤란로 127, 15층(역삼동, 하나금융그룹 강남사옥)	수탁자
27	진주시	가좌동	581-2	전	7	7	-	7	(주)무궁화신탁	주식회사 하나자산신탁	서울특별시 강남구 테헤란로 127, 15층(역삼동, 하나금융그룹 강남사옥)	수탁자
28	진주시	가좌동	581-4	전	38	38	-	38	(주)무궁화신탁	주식회사 하나자산신탁	서울특별시 강남구 테헤란로 127, 15층(역삼동, 하나금융그룹 강남사옥)	수탁자
29	진주시	가좌동	581-6	도	15	15	-	15	국(기획재정부)	국(국토교통부)		
30	진주시	가좌동	581-7	도	161	161	-	161	국(기획재정부)	국(국토교통부)		
31	진주시	가좌동	582-1	도	20	20	-	20	(주)무궁화신탁	주식회사 하나자산신탁	서울특별시 강남구 테헤란로 127, 15층(역삼동, 하나금융그룹 강남사옥)	수탁자
32	진주시	가좌동	582-2	대	727	727	-	727	(주)무궁화신탁	주식회사 하나자산신탁	서울특별시 강남구 테헤란로 127, 15층(역삼동, 하나금융그룹 강남사옥)	수탁자
33	진주시	가좌동	582-3	전	188	188	-	188	(주)무궁화신탁	주식회사 하나자산신탁	서울특별시 강남구 테헤란로 127, 15층(역삼동, 하나금융그룹 강남사옥)	수탁자
34	진주시	가좌동	582-5	전	93	93	-	93	(주)무궁화신탁	주식회사 하나자산신탁	서울특별시 강남구 테헤란로 127, 15층(역삼동, 하나금융그룹 강남사옥)	수탁자
35	진주시	가좌동	583-2	대	175	175	-	175	(주)무궁화신탁	주식회사 하나자산신탁	서울특별시 강남구 테헤란로 127, 15층(역삼동, 하나금융그룹 강남사옥)	수탁자
36	진주시	가좌동	583-7	임	337	337	-	337	(주)무궁화신탁	주식회사 하나자산신탁	서울특별시 강남구 테헤란로 127, 15층(역삼동, 하나금융그룹 강남사옥)	수탁자
37	진주시	가좌동	583-8	임	112	112	-	112	(주)무궁화신탁	주식회사 하나자산신탁	서울특별시 강남구 테헤란로 127, 15층(역삼동, 하나금융그룹 강남사옥)	수탁자
38	진주시	가좌동	583-9	임	337	337	-	337	(주)무궁화신탁	주식회사 하나자산신탁	서울특별시 강남구 테헤란로 127, 15층(역삼동, 하나금융그룹 강남사옥)	수탁자
39	진주시	가좌동	583-10	대	426	426	-	426	(주)무궁화신탁	주식회사 하나자산신탁	서울특별시 강남구 테헤란로 127, 15층(역삼동, 하나금융그룹 강남사옥)	수탁자
40	진주시	가좌동	583-11	전	122	122	-	122	(주)무궁화신탁	주식회사 하나자산신탁	서울특별시 강남구 테헤란로 127, 15층(역삼동, 하나금융그룹 강남사옥)	수탁자
41	진주시	가좌동	583-16	전	635	635	-	635	(주)무궁화신탁	주식회사 하나자산신탁	서울특별시 강남구 테헤란로 127, 15층(역삼동, 하나금융그룹 강남사옥)	수탁자
42	진주시	가좌동	583-17	전	1,540	1,540	-	1,540	(주)무궁화신탁	주식회사 하나자산신탁	서울특별시 강남구 테헤란로 127, 15층(역삼동, 하나금융그룹 강남사옥)	수탁자
43	진주시	가좌동	583-22	임	20	20	-	20	(주)무궁화신탁	주식회사 하나자산신탁	서울특별시 강남구 테헤란로 127, 15층(역삼동, 하나금융그룹 강남사옥)	수탁자
44	진주시	가좌동	583-28	전	26	26	-	26	(주)무궁화신탁	주식회사 하나자산신탁	서울특별시 강남구 테헤란로 127, 15층(역삼동, 하나금융그룹 강남사옥)	수탁자

연번	소재지		지번	지목	지적면적 (㎡)	편입면적(㎡)			소유자			비고
	성명								주소			
	시·군	동				기정	증감	변경		기정	변경	
45	진주시	가좌동	583-80	도	370	370	-	370	국(기획재정부)	국(기획재정부)		
46	진주시	가좌동	583-81	도	334	334	-	334	국(기획재정부)	국(국토교통부)		
47	진주시	가좌동	583-82	도	22	22	-	22	국(기획재정부)	국(국토교통부)		
48	진주시	가좌동	583-83	도	12	12	-	12	(주)무궁화신탁	주식회사 하나자산신탁	서울특별시 강남구 테헤란로 127, 15층(역삼동, 하나금융그룹 강남사옥)	수탁자
49	진주시	가좌동	583-84	임	1	1	-	1	(주)무궁화신탁	주식회사 하나자산신탁	서울특별시 강남구 테헤란로 127, 15층(역삼동, 하나금융그룹 강남사옥)	수탁자
50	진주시	가좌동	583-85	도	276	276	-	276	(주)무궁화신탁	주식회사 하나자산신탁	서울특별시 강남구 테헤란로 127, 15층(역삼동, 하나금융그룹 강남사옥)	수탁자
51	진주시	가좌동	583-86	도	217	217	-	217	국(기획재정부)	국(국토교통부)		
52	진주시	가좌동	583-87	임	9	9	-	9	(주)무궁화신탁	주식회사 하나자산신탁	서울특별시 강남구 테헤란로 127, 15층(역삼동, 하나금융그룹 강남사옥)	수탁자
53	진주시	가좌동	588-1	도	83	83	-	83	(주)무궁화신탁	주식회사 하나자산신탁	서울특별시 강남구 테헤란로 127, 15층(역삼동, 하나금융그룹 강남사옥)	수탁자
54	진주시	가좌동	588-2	도	33	33	-	33	(주)무궁화신탁	주식회사 하나자산신탁	서울특별시 강남구 테헤란로 127, 15층(역삼동, 하나금융그룹 강남사옥)	수탁자
55	진주시	가좌동	588-4	도	20	20	-	20	국(기획재정부)	국(국토교통부)		
56	진주시	가좌동	588-7	도	263	263	-	263	국(기획재정부)	국(국토교통부)		
57	진주시	가좌동	588-8	도	267	267	-	267	국(기획재정부)	국(국토교통부)		
58	진주시	가좌동	588-10	도	1	1	-	1	국(기획재정부)	국(국토교통부)		
59	진주시	가좌동	589-1	도	251	251	-	251	국(기획재정부)	국(국토교통부)		
60	진주시	가좌동	589-2	답	36	36	-	36	(주)무궁화신탁	주식회사 하나자산신탁	서울특별시 강남구 테헤란로 127, 15층(역삼동, 하나금융그룹 강남사옥)	수탁자
61	진주시	가좌동	589-4	도	17	17	-	17	국(기획재정부)	국(국토교통부)		
62	진주시	가좌동	590-1	전	598	598	-	598	(주)무궁화신탁	주식회사 하나자산신탁	서울특별시 강남구 테헤란로 127, 15층(역삼동, 하나금융그룹 강남사옥)	수탁자
63	진주시	가좌동	590-2	도	172	172	-	172	(주)무궁화신탁	주식회사 하나자산신탁	서울특별시 강남구 테헤란로 127, 15층(역삼동, 하나금융그룹 강남사옥)	수탁자
64	진주시	가좌동	590-3	도	13	13	-	13	(주)무궁화신탁	주식회사 하나자산신탁	서울특별시 강남구 테헤란로 127, 15층(역삼동, 하나금융그룹 강남사옥)	수탁자
65	진주시	가좌동	591	전	588	588	-	588	(주)무궁화신탁	주식회사 하나자산신탁	서울특별시 강남구 테헤란로 127, 15층(역삼동, 하나금융그룹 강남사옥)	수탁자
66	진주시	가좌동	592-1	구	324	324	-	324	(주)무궁화신탁	주식회사 하나자산신탁	서울특별시 강남구 테헤란로 127, 15층(역삼동, 하나금융그룹 강남사옥)	수탁자
67	진주시	가좌동	592-2	구	89	89	-	89	국(국토교통부)	국(기획재정부)		
68	진주시	가좌동	592-3	도	43	43	-	43	국(기획재정부)	국(국토교통부)		
69	진주시	가좌동	592-5	도	33	33	-	33	국(기획재정부)	국(기획재정부)		
70	진주시	가좌동	592-6	도	176	523	-	176	국(국토교통부)	국(국토교통부)		
71	진주시	가좌동	592-8	도	347	347	-		국(기획재정부)	국(국토교통부)		
72	진주시	가좌동	592-7	도	358	358	-	358	국(기획재정부)	국(국토교통부)		
73	진주시	가좌동	593-1	답	2,152	2,152	-	2,152	(주)무궁화신탁	주식회사 하나자산신탁	서울특별시 강남구 테헤란로 127, 15층(역삼동, 하나금융그룹 강남사옥)	수탁자
74	진주시	가좌동	593-2	도	31	31	-	31	국(기획재정부)	국(국토교통부)		
75	진주시	가좌동	593-3	답	43	43	-	43	국(기획재정부)	국(국토교통부)		
76	진주시	가좌동	593-4	도	30	30	-	30	국(기획재정부)	국(국토교통부)		
77	진주시	가좌동	593-5	도	30	30	-	30	국(기획재정부)	국(국토교통부)		
78	진주시	가좌동	593-6	도	53	53	-	53	국(기획재정부)	국(국토교통부)		
79	진주시	가좌동	593-7	도	174	600	-	174	국(국토교통부)	국(국토교통부)		
80	진주시	가좌동	593-8	도	426	426	-	426	국(기획재정부)	국(국토교통부)		
81	진주시	가좌동	594	답	1,048	1,048	-	1,048	(주)무궁화신탁	주식회사 하나자산신탁	서울특별시 강남구 테헤란로 127, 15층(역삼동, 하나금융그룹 강남사옥)	수탁자
82	진주시	가좌동	595	답	1,514	1,514	-	1,514	(주)무궁화신탁	주식회사 하나자산신탁	서울특별시 강남구 테헤란로 127, 15층(역삼동, 하나금융그룹 강남사옥)	수탁자
83	진주시	가좌동	596	답	1,788	1,788	-	1,788	경상남도	주식회사 하나자산신탁	서울특별시 강남구 테헤란로 127, 15층(역삼동, 하나금융그룹 강남사옥)	수탁자
84	진주시	가좌동	597-2	도	40	40	-	40	국(기획재정부)	국(기획재정부)		
85	진주시	가좌동	598	천	1,521	1,521	-	1,521	(주)무궁화신탁	주식회사 하나자산신탁	서울특별시 강남구 테헤란로 127, 15층(역삼동, 하나금융그룹 강남사옥)	수탁자
86	진주시	가좌동	599-1	답	1,025	1,025	-	1,025	(주)무궁화신탁	주식회사 하나자산신탁	서울특별시 강남구 테헤란로 127, 15층(역삼동, 하나금융그룹 강남사옥)	수탁자
87	진주시	가좌동	599-2	대	1,329	1,329	-	1,329	(주)무궁화신탁	주식회사 하나자산신탁	서울특별시 강남구 테헤란로 127, 15층(역삼동, 하나금융그룹 강남사옥)	수탁자
88	진주시	가좌동	600-2	대	600	600	-	600	(주)무궁화신탁	주식회사 하나자산신탁	서울특별시 강남구 테헤란로 127, 15층(역삼동, 하나금융그룹 강남사옥)	수탁자
89	진주시	가좌동	600-3	답	716	716	-	716	(주)무궁화신탁	주식회사 하나자산신탁	서울특별시 강남구 테헤란로 127, 15층(역삼동, 하나금융그룹 강남사옥)	수탁자

연번	소재지		지번	지목	지적면적 (㎡)	편입면적(㎡)			소유자		비고	
	성명								주소			
	시·군	동				기정	증감	변경		기정		변경
90	진주시	가좌동	600-4	도	23	23	-	23	국(기획재정부)	국(기획재정부)		
91	진주시	가좌동	601-3	답	47	47	-	47	국(기획재정부)	국(기획재정부)		
92	진주시	가좌동	602-3	답	231	231	-	231	㈜무궁화신탁	주식회사 하나자산신탁	서울특별시 강남구 테헤란로 127, 15층(역삼동, 하나금융그룹 강남사옥)	수탁자
93	진주시	가좌동	603-1	답	1,901	1,901	-	1,901	㈜무궁화신탁	주식회사 하나자산신탁	서울특별시 강남구 테헤란로 127, 15층(역삼동, 하나금융그룹 강남사옥)	수탁자
94	진주시	가좌동	603-2	도	17	17	-	17	㈜무궁화신탁	주식회사 하나자산신탁	서울특별시 강남구 테헤란로 127, 15층(역삼동, 하나금융그룹 강남사옥)	수탁자
95	진주시	가좌동	603-3	대	506	506	-	506	㈜무궁화신탁	주식회사 하나자산신탁	서울특별시 강남구 테헤란로 127, 15층(역삼동, 하나금융그룹 강남사옥)	수탁자
96	진주시	가좌동	604-3	도	3	3	-	3	국(기획재정부)	국(기획재정부)		
97	진주시	가좌동	604-4	답	771	771	-	771	㈜무궁화신탁	주식회사 하나자산신탁	서울특별시 강남구 테헤란로 127, 15층(역삼동, 하나금융그룹 강남사옥)	수탁자
98	진주시	가좌동	604-5	도	15	15	-	15	㈜무궁화신탁	주식회사 하나자산신탁	서울특별시 강남구 테헤란로 127, 15층(역삼동, 하나금융그룹 강남사옥)	수탁자
99	진주시	가좌동	605-2	답	2,369	2,369	-	2,369	㈜무궁화신탁	주식회사 하나자산신탁	서울특별시 강남구 테헤란로 127, 15층(역삼동, 하나금융그룹 강남사옥)	수탁자
100	진주시	가좌동	605-5	도	149	149	-	149	㈜무궁화신탁	주식회사 하나자산신탁	서울특별시 강남구 테헤란로 127, 15층(역삼동, 하나금융그룹 강남사옥)	수탁자
101	진주시	가좌동	606-2	전	1,391	1,391	-	1,391	㈜무궁화신탁	주식회사 하나자산신탁	서울특별시 강남구 테헤란로 127, 15층(역삼동, 하나금융그룹 강남사옥)	수탁자
102	진주시	가좌동	606-3	전	121	121	-	121	㈜무궁화신탁	주식회사 하나자산신탁	서울특별시 강남구 테헤란로 127, 15층(역삼동, 하나금융그룹 강남사옥)	수탁자
103	진주시	가좌동	607-3	전	181	181	-	181	국(기획재정부)	국(기획재정부)		
104	진주시	가좌동	1397-84	구	745	745	-	745	국(국토교통부)	국(국토교통부)		
105	진주시	가좌동	1397-106	구	593	593	-	593	국(기획재정부)	국(기획재정부)		
106	진주시	가좌동	1397-85	구	440	440	-	440	국(기획재정부)	국(기획재정부)		
107	진주시	가좌동	1397-86	구	301	301	-	301	국(국토교통부)	국(국토교통부)		
108	진주시	가좌동	1398-19	도	780	780	-	780	국(기획재정부)	국(국토교통부)		
109	진주시	호탄동	730	답	833	833	-	833	㈜무궁화신탁	주식회사 하나자산신탁	서울특별시 강남구 테헤란로 127, 15층(역삼동, 하나금융그룹 강남사옥)	수탁자
110	진주시	호탄동	731	답	245	245	-	245	㈜무궁화신탁	주식회사 하나자산신탁	서울특별시 강남구 테헤란로 127, 15층(역삼동, 하나금융그룹 강남사옥)	수탁자
111	진주시	호탄동	732	답	1,230	1,230	-	1,230	㈜무궁화신탁	주식회사 하나자산신탁	서울특별시 강남구 테헤란로 127, 15층(역삼동, 하나금융그룹 강남사옥)	수탁자
112	진주시	호탄동	733-1	답	1,726	1,726	-	1,726	㈜무궁화신탁	주식회사 하나자산신탁	서울특별시 강남구 테헤란로 127, 15층(역삼동, 하나금융그룹 강남사옥)	수탁자
113	진주시	호탄동	734-1	답	793	793	-	793	㈜무궁화신탁	주식회사 하나자산신탁	서울특별시 강남구 테헤란로 127, 15층(역삼동, 하나금융그룹 강남사옥)	수탁자
114	진주시	호탄동	734-3	도	198	198	-	198	㈜무궁화신탁	주식회사 하나자산신탁	서울특별시 강남구 테헤란로 127, 15층(역삼동, 하나금융그룹 강남사옥)	수탁자
115	진주시	호탄동	735-3	답	1,150	1,150	-	1,150	㈜무궁화신탁	주식회사 하나자산신탁	서울특별시 강남구 테헤란로 127, 15층(역삼동, 하나금융그룹 강남사옥)	수탁자
116	진주시	호탄동	735-5	도	3	3	-	3	㈜무궁화신탁	주식회사 하나자산신탁	서울특별시 강남구 테헤란로 127, 15층(역삼동, 하나금융그룹 강남사옥)	수탁자
117	진주시	호탄동	735-6	도	1	1	-	1	국(기획재정부)	국(국토교통부)		
118	진주시	호탄동	735-8	도	26	26	-	26	㈜무궁화신탁	주식회사 하나자산신탁	서울특별시 강남구 테헤란로 127, 15층(역삼동, 하나금융그룹 강남사옥)	수탁자
119	진주시	호탄동	735-10	도	877	877	-	877	국(기획재정부)	국(국토교통부)		
120	진주시	호탄동	737	답	324	324	-	324	㈜무궁화신탁	주식회사 하나자산신탁	서울특별시 강남구 테헤란로 127, 15층(역삼동, 하나금융그룹 강남사옥)	수탁자
121	진주시	호탄동	738-1	답	1,150	1,150	-	1,150	㈜무궁화신탁	주식회사 하나자산신탁	서울특별시 강남구 테헤란로 127, 15층(역삼동, 하나금융그룹 강남사옥)	수탁자
122	진주시	호탄동	738-7	도	97	97	-	97	㈜무궁화신탁	주식회사 하나자산신탁	서울특별시 강남구 테헤란로 127, 15층(역삼동, 하나금융그룹 강남사옥)	수탁자
123	진주시	호탄동	738-9	도	1	1	-	1	국(기획재정부)	국(국토교통부)		
124	진주시	호탄동	738-11	답	154	154	-	154	㈜무궁화신탁	주식회사 하나자산신탁	서울특별시 강남구 테헤란로 127, 15층(역삼동, 하나금융그룹 강남사옥)	수탁자
125	진주시	호탄동	738-12	도	13	13	-	13	국(기획재정부)	국(국토교통부)		
126	진주시	호탄동	738-16	도	1,245	1,245	-	1,245	㈜무궁화신탁	주식회사 하나자산신탁	서울특별시 강남구 테헤란로 127, 15층(역삼동, 하나금융그룹 강남사옥)	수탁자
127	진주시	호탄동	738-17	도	5,642	5,642	-	5,642	국(기획재정부)	국(국토교통부)		
128	진주시	호탄동	738-18	답	61	61	-	61	㈜무궁화신탁	주식회사 하나자산신탁	서울특별시 강남구 테헤란로 127, 15층(역삼동, 하나금융그룹 강남사옥)	수탁자
129	진주시	호탄동	738-19	답	190	190	-	190	㈜무궁화신탁	주식회사 하나자산신탁	서울특별시 강남구 테헤란로 127, 15층(역삼동, 하나금융그룹 강남사옥)	수탁자

연번	소재지		지번	지목	지적면적 (㎡)	편입면적(㎡)			소유자		비고	
	성명								주소			
	시·군	동				기정	증감	변경		기정		변경
130	진주시	호탄동	738-20	도	15	15	-	15	국(국토교통부)	국(국토교통부)		
131	진주시	호탄동	739-1	답	2,159	2,159	-	2,159	주식회사 하나자산신탁	주식회사 하나자산신탁	서울특별시 강남구 테헤란로 127, 15층(역삼동, 하나금융그룹 강남사옥)	수탁자
132	진주시	호탄동	739-6	답	225	225	-	225	주식회사 하나자산신탁	주식회사 하나자산신탁	서울특별시 강남구 테헤란로 127, 15층(역삼동, 하나금융그룹 강남사옥)	수탁자
133	진주시	호탄동	739-9	답	88	88	-	88	주식회사 하나자산신탁	주식회사 하나자산신탁	서울특별시 강남구 테헤란로 127, 15층(역삼동, 하나금융그룹 강남사옥)	수탁자
134	진주시	호탄동	739-10	답	224	224	-	224	주식회사 하나자산신탁	주식회사 하나자산신탁	서울특별시 강남구 테헤란로 127, 15층(역삼동, 하나금융그룹 강남사옥)	수탁자
135	진주시	호탄동	740	답	1,626	1,626	-	1,626	주식회사 하나자산신탁	주식회사 하나자산신탁	서울특별시 강남구 테헤란로 127, 15층(역삼동, 하나금융그룹 강남사옥)	수탁자
136	진주시	호탄동	741-1	답	869	869	-	869	주식회사 하나자산신탁	주식회사 하나자산신탁	서울특별시 강남구 테헤란로 127, 15층(역삼동, 하나금융그룹 강남사옥)	수탁자
137	진주시	호탄동	741-2	답	1,504	1,504	-	1,504	주식회사 하나자산신탁	주식회사 하나자산신탁	서울특별시 강남구 테헤란로 127, 15층(역삼동, 하나금융그룹 강남사옥)	수탁자
138	진주시	호탄동	743-2	답	757	757	-	757	주식회사 하나자산신탁	주식회사 하나자산신탁	서울특별시 강남구 테헤란로 127, 15층(역삼동, 하나금융그룹 강남사옥)	수탁자
139	진주시	호탄동	743-3	답	691	691	-	691	주식회사 하나자산신탁	주식회사 하나자산신탁	서울특별시 강남구 테헤란로 127, 15층(역삼동, 하나금융그룹 강남사옥)	수탁자
140	진주시	호탄동	744-3	답	522	522	-	522	주식회사 하나자산신탁	주식회사 하나자산신탁	서울특별시 강남구 테헤란로 127, 15층(역삼동, 하나금융그룹 강남사옥)	수탁자
141	진주시	호탄동	744-7	답	103	103	-	103	주식회사 하나자산신탁	주식회사 하나자산신탁	서울특별시 강남구 테헤란로 127, 15층(역삼동, 하나금융그룹 강남사옥)	수탁자
142	진주시	호탄동	744-10	답	591	591	-	591	주식회사 하나자산신탁	주식회사 하나자산신탁	서울특별시 강남구 테헤란로 127, 15층(역삼동, 하나금융그룹 강남사옥)	수탁자
143	진주시	호탄동	745-1	답	489	489	-	489	주식회사 하나자산신탁	주식회사 하나자산신탁	서울특별시 강남구 테헤란로 127, 15층(역삼동, 하나금융그룹 강남사옥)	수탁자
144	진주시	호탄동	746-2	답	452	452	-	452	주식회사 하나자산신탁	주식회사 하나자산신탁	서울특별시 강남구 테헤란로 127, 15층(역삼동, 하나금융그룹 강남사옥)	수탁자
145	진주시	호탄동	746-6	답	377	377	-	377	주식회사 하나자산신탁	주식회사 하나자산신탁	서울특별시 강남구 테헤란로 127, 15층(역삼동, 하나금융그룹 강남사옥)	수탁자
146	진주시	호탄동	746-7	도	133	133	-	133	한국도로공사	한국도로공사	경기도 성남시 금토동 293-1	
147	진주시	호탄동	748-2	도	2	2	-	2	주식회사 하나자산신탁	주식회사 하나자산신탁	서울특별시 강남구 테헤란로 127, 15층(역삼동, 하나금융그룹 강남사옥)	수탁자
148	진주시	호탄동	748-4	답	79	79	-	79	주식회사 하나자산신탁	주식회사 하나자산신탁	서울특별시 강남구 테헤란로 127, 15층(역삼동, 하나금융그룹 강남사옥)	수탁자
149	진주시	호탄동	748-6	답	795	795	-	795	주식회사 하나자산신탁	주식회사 하나자산신탁	서울특별시 강남구 테헤란로 127, 15층(역삼동, 하나금융그룹 강남사옥)	수탁자
150	진주시	호탄동	749-3	답	47	47	-	47	주식회사 하나자산신탁	주식회사 하나자산신탁	서울특별시 강남구 테헤란로 127, 15층(역삼동, 하나금융그룹 강남사옥)	수탁자
151	진주시	호탄동	749-11	답	17	17	-	17	주식회사 하나자산신탁	주식회사 하나자산신탁	서울특별시 강남구 테헤란로 127, 15층(역삼동, 하나금융그룹 강남사옥)	수탁자
152	진주시	호탄동	749-13	답	1	1	-	1	주식회사 하나자산신탁	주식회사 하나자산신탁	서울특별시 강남구 테헤란로 127, 15층(역삼동, 하나금융그룹 강남사옥)	수탁자
153	진주시	호탄동	750-1	답	235	235	-	235	주식회사 하나자산신탁	주식회사 하나자산신탁	서울특별시 강남구 테헤란로 127, 15층(역삼동, 하나금융그룹 강남사옥)	수탁자
154	진주시	호탄동	759-1	답	145	145	-	145	주식회사 하나자산신탁	주식회사 하나자산신탁	서울특별시 강남구 테헤란로 127, 15층(역삼동, 하나금융그룹 강남사옥)	수탁자
155	진주시	호탄동	761-7	대	201	201	-	201	주식회사 하나자산신탁	주식회사 하나자산신탁	서울특별시 강남구 테헤란로 127, 15층(역삼동, 하나금융그룹 강남사옥)	수탁자
156	진주시	호탄동	863-23	도	107	107	-	107	국(국토교통부)	국(국토교통부)		
157	진주시	호탄동	863-24	답	278	278	-	278	주식회사 하나자산신탁	주식회사 하나자산신탁	서울특별시 강남구 테헤란로 127, 15층(역삼동, 하나금융그룹 강남사옥)	수탁자
158	진주시	호탄동	863-25	도	68	68	-	68	국(국토교통부)	국(국토교통부)		
159	진주시	호탄동	889-5	도	1,625	1,625	-	1,625	국(기획재정부)	국(국토교통부)		
160	진주시	호탄동	889-6	도	44	44	-	44	국(기획재정부)	국(국토교통부)		
161	진주시	호탄동	889-7	도	809	809	-	809	국(기획재정부)	국(국토교통부)		
162	진주시	호탄동	890-2	도	127	127	-	127	국(기획재정부)	국(국토교통부)		
163	진주시	호탄동	890-5	도	64	64	-	64	국(기획재정부)	국(국토교통부)		
164	진주시	호탄동	890-6	도	112	112	-	112	국(기획재정부)	국(국토교통부)		
165	진주시	호탄동	891-2	답	374	374	-	374	주식회사 하나자산신탁	주식회사 하나자산신탁	서울특별시 강남구 테헤란로 127, 15층(역삼동, 하나금융그룹 강남사옥)	수탁자
166	진주시	호탄동	891-4	답	20	20	-	20	국(기획재정부)	국(국토교통부)		
167	진주시	호탄동	891-10	도	1,868	1,868	-	1,868	국(국토교통부)	국(국토교통부)		
168	진주시	호탄동	891-11	도	1,650	1,650	-	1,650	국(국토교통부)	국(국토교통부)		
169	진주시	호탄동	892-1	답	1,379	1,379	-	1,379	주식회사 하나자산신탁	주식회사 하나자산신탁	서울특별시 강남구 테헤란로 127, 15층(역삼동, 하나금융그룹 강남사옥)	수탁자

연번	소재지		지번	지목	지적면적 (㎡)	권입면적(㎡)			소유자			비고
	시·군	동				기정	증감	변경	성명		주소	
									기정	변경		
170	진주시	호탄동	892-4	답	340	340	-	340	국(기획재정부)	국(기획재정부)		
171	진주시	호탄동	893	전	2,175	2,175	-	2,175	(주)무궁화신탁	주식회사 하나자산신탁	서울특별시 강남구 테헤란로 127, 15층(역삼동, 하나금융그룹 강남사옥)	수탁자
172	진주시	호탄동	894	답	2,579	2,579	-	2,579	(주)무궁화신탁	주식회사 하나자산신탁	서울특별시 강남구 테헤란로 127, 15층(역삼동, 하나금융그룹 강남사옥)	수탁자
173	진주시	호탄동	895	전	605	605	-	605	(주)무궁화신탁	주식회사 하나자산신탁	서울특별시 강남구 테헤란로 127, 15층(역삼동, 하나금융그룹 강남사옥)	수탁자
174	진주시	호탄동	896	답	1,488	1,488	-	1,488	(주)무궁화신탁	주식회사 하나자산신탁	서울특별시 강남구 테헤란로 127, 15층(역삼동, 하나금융그룹 강남사옥)	수탁자
175	진주시	호탄동	897	답	1,904	1,904	-	1,904	(주)무궁화신탁	주식회사 하나자산신탁	서울특별시 강남구 테헤란로 127, 15층(역삼동, 하나금융그룹 강남사옥)	수탁자
176	진주시	호탄동	898	주	740	740	-	740	(주)무궁화신탁	주식회사 하나자산신탁	서울특별시 강남구 테헤란로 127, 15층(역삼동, 하나금융그룹 강남사옥)	수탁자
177	진주시	호탄동	961-48	구	1,166	1,166	-	1,166	국(국토교통부)	국(국토교통부)		
178	진주시	호탄동	961-55	구	608	608	-	608	국(기획재정부)	국(기획재정부)		
179	진주시	호탄동	961-49	구	184	184	-	184	국(국토교통부)	국(국토교통부)		
180	진주시	호탄동	961-50	구	310	310	-	310	국(국토교통부)	국(국토교통부)		
181	진주시	호탄동	961-52	구	105	105	-	105	국(국토교통부)	국(국토교통부)		
182	진주시	호탄동	961-53	구	142	142	-	142	국(국토교통부)	국(국토교통부)		

● 경상남도 고시 제2024-78호

대벽항(지방어항) 개발계획 수립 및 지형도면 고시

대벽항(지방어항)에 대하여 「어촌·어항법」 제19조, 「토지이용규제기본법」 제8조에 따라 다음과 같이 어항개발계획 수립내용 및 지형도면(어항구역)을 고시합니다.

2024년 2월 29일
경 상 남 도 지 사

1. 어항의 명칭·종류·위치 및 구역

가. 명 칭 : 대벽항

나. 종 류 : 지방어항

다. 위 치 : 경상남도 남해군 창선면 대벽리

라. 변경사유

- 계류시설(물양장) 및 외곽시설 확충을 위한 어항개발계획 및 어항구역의 변경

마. 어항구역

구 분	어 항 구 역(㎡)			비 고
	기 준	개발계획수립 (금회)	증·감	
육 역	5,965	7,331	증) 1,366	-
수 역	25,974	24,608	감) 1,366	-
합 계	31,939	31,939	-	-

1) 어항 육역

지 목	지 번	공부면적(㎡)	편입면적(㎡)	토지소유자	비 고
도로	859-3	396	396	국토교통부	
잡	859-4	2,082	2,082	기획재정부	
도로	859-5	784	784	국토교통부	
제방	859-6	297	297	해양수산부	
임야	862-4	1,095	1,095	남해군	
도로	862-5	184	184	국토교통부	
잡	862-6	116	116	기획재정부	
제방	862-7	638	638	해양수산부	
제방	862-8	373	373	남해군	
매립예정		1,366.0	1,366.0	-	공유수면 매립기본계획 반영 완료 ¹⁾
합 계		7,331	7,331	-	

주1) 해양수산부 고시 제2023-140호(2023.09.18)

2) 어항 구역

구 분	산 출 근 거		
어항구역 수면적	지점	X	Y
	①	257,636.553	291,269.985
	②	257,725.502	291,197.835
	③	257,857.834	291,330.166
	④	257,730.592	291,457.408
	어항(구역)은 ①에서 ②, ③, ④를 순차적으로 연결한 사각형 내측의 공유수면을 말하며, 그 면적은 25,974㎡이고, 매립예정지를 제외한 변경수면적은 24,608㎡이다.		

2. 대벽항 지방어항 개발계획 수립

기본시설			단위	기 준	개발계획수립 (금회)	증·감	비 고
외곽 시설	방파제	북서측 방파제	m	224	244	증) 20	· 방파제 두부보강
		동측 방파제	m	66	45	감) 21	· 기존 동측방파제 제거 · 북동측으로 13m 이전 신설(45m)
	호안	항외측 호안	m	63	63	-	
		항내측 호안	m	65	-	감) 65	· 신설 물양장으로 매몰
		방파호안	m	62	51	감 11	· 기존 방파호안(62m) 신설 방파호안으로 매몰 · 신설 매립(51m)
	계류시설	물양장	m	-	86	증) 86	· 신설 매립

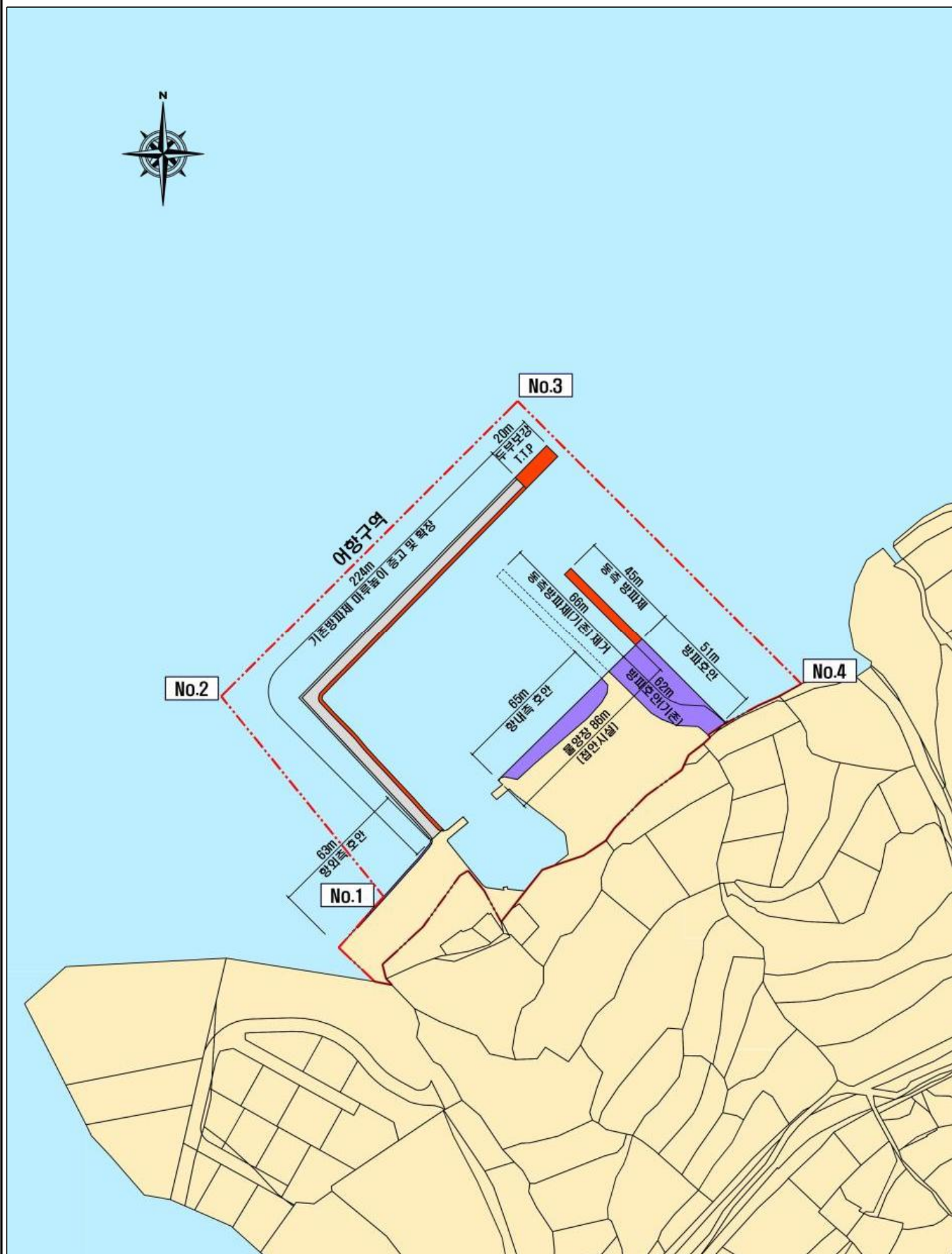
3. 토지이용계획

구 분			단위	기 존	개발계획수립 (금회)	증·감
기 본 시 설	외곽시설	방 파 제	m ²	1,308	1,308	-
	계류시설	물 양 장	m ²	188	816	증) 628
	소 계		m ²	1,496	2,124	증) 628
기 능 시 설	수송시설	도 로	m ²	695	1,133	증) 438
		주 차 장	m ²	1,211	1,211	-
	어선·어구 보전시설	어 선 수 리 장	m ²	383	387	증) 4
		어구 건조장, 야적장, 어 업 용 창 고	m ²	1,419	1,435	증) 16
	보급시설	급 수 · 급 유 시 설	m ²	88	368	증) 280
	수 산 물 처리·가공 시 설	제 빙 · 냉 장 시 설	m ²	350	350	-
	수 산 물 유통·판매· 보관시설	수 산 물 보 관 시 설	m ²	143	143	-
	소 계			4,289	5,027	증) 738
편 익 시 설	환경정비 시 설	광 장 · 조 경 시 설 등	m ²	180	180	-
	소 계		m ²	180	180	-
합 계			m ²	5,965	7,331	증) 1,366

4. 관계도시의 열람장소 : 경남도청 어촌발전과, 남해군청 해양발전과

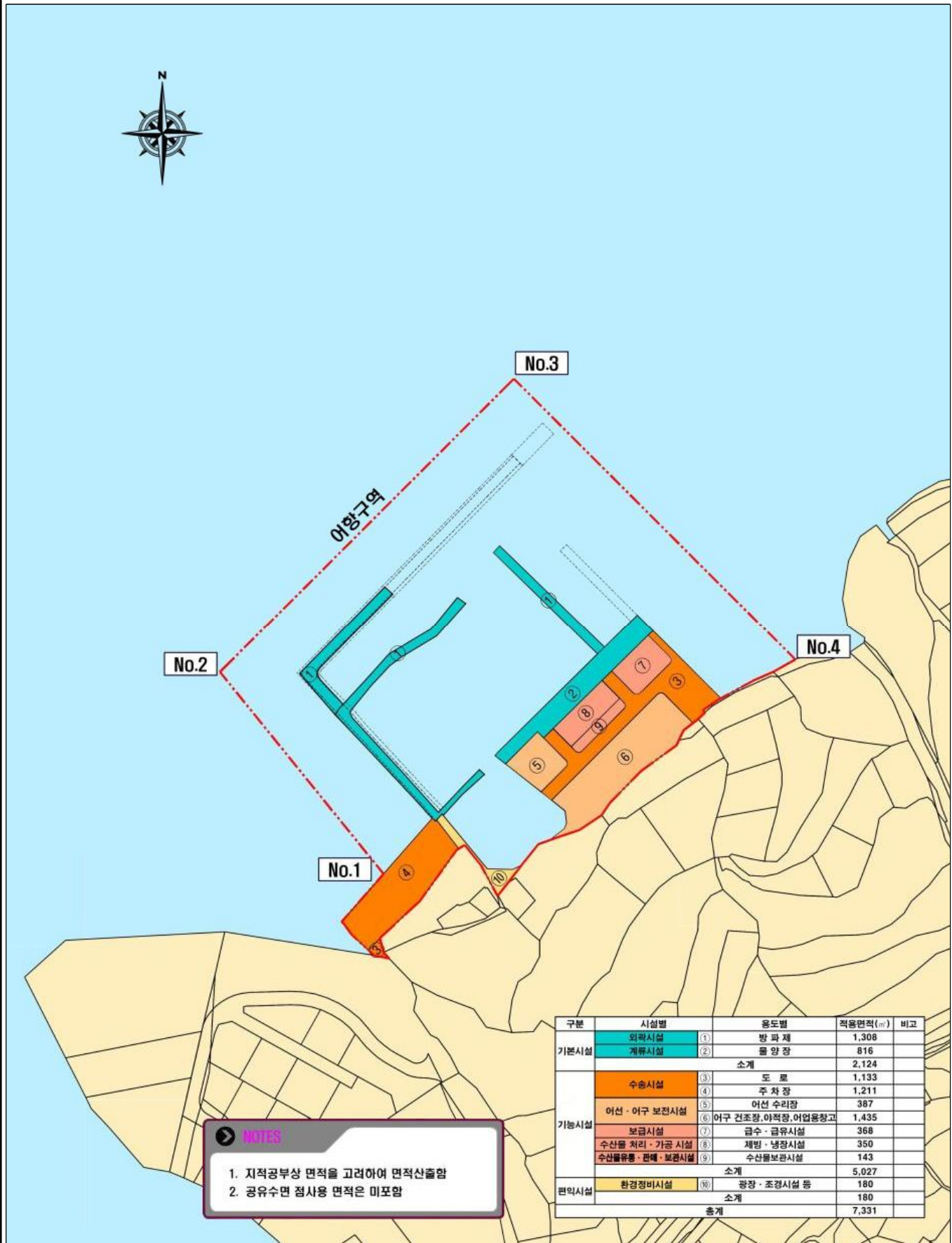
붙임1

대벽항 개발계획평면도



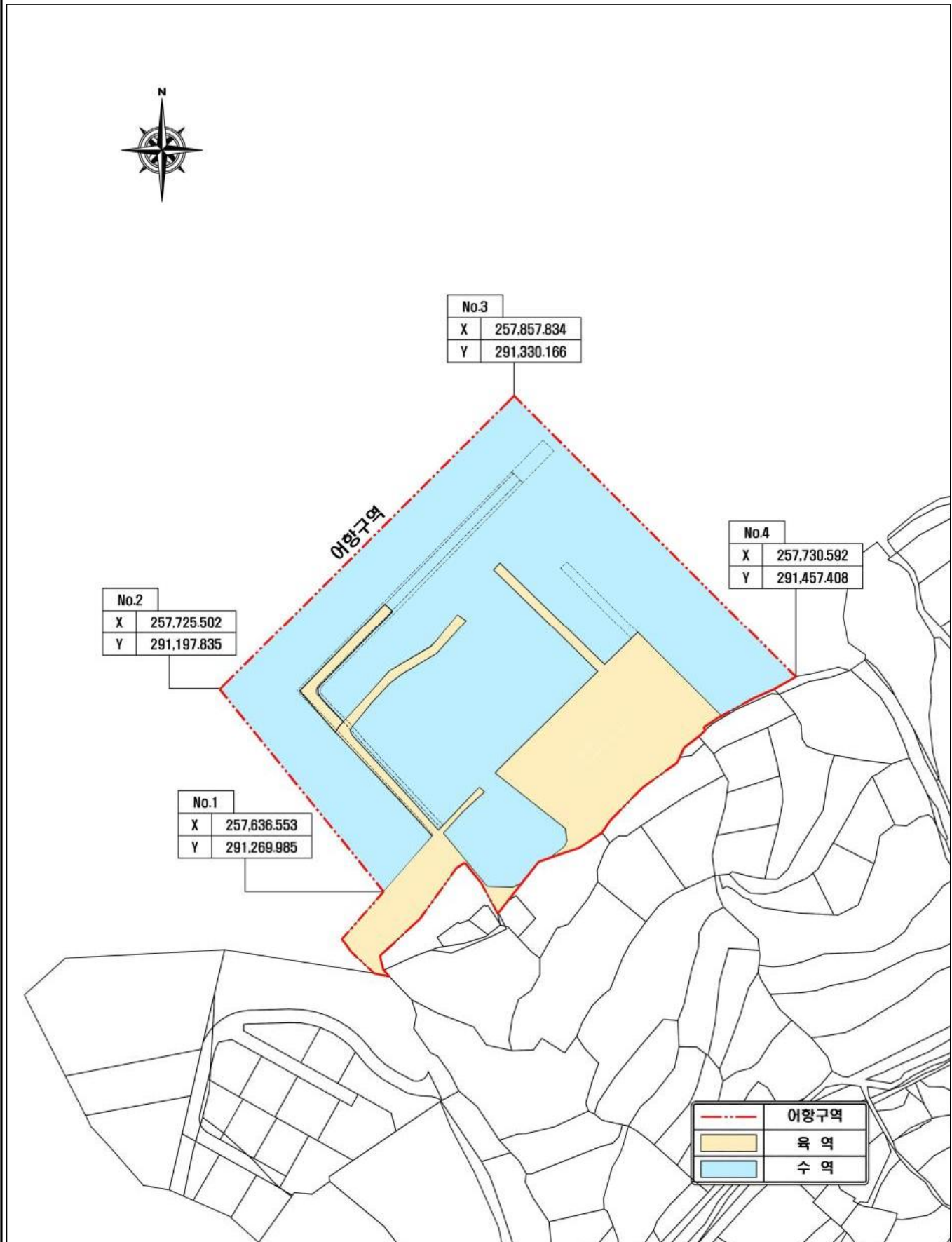
붙임2

대 벽 항 토지 이용 계획도



붙임3

대벽항 어항구역도



● 경상남도 고시 제2024-81호

녹색건축물 확대를 통한 건축물 온실가스 감축과 저탄소 녹색성장 실현으로 도민의 복리 향상에 기여하기 위해 「경상남도 녹색건축 설계기준」을 다음과 같이 개정하여 고시합니다.

2024년 2월 29일

경 상 남 도 지 사

「경상남도 녹색건축 설계기준」 개정

제1조 적용대상 및 방법

- ① 적용대상 : 건축물의 에너지절약설계기준(국토교통부고시) 적용 대상인 다음에 해당하는 건축물
- 『녹색건축물 조성 지원법』 제14조에 따른 에너지 절약계획서 제출 대상 건축물
 - 『주택법』 제15조에 따른 사업계획승인 대상 공동주택
- ② 적용대상의 구분 : 용도와 규모에 따라 다음과 같이 구분
- 신축, 별동증축, 전부개축, 전부재축, 이전의 경우

등 급	주 거	비주거
가	1,000세대 이상	연면적 합계 10만㎡ 이상
나	300세대 이상 ~ 1,000세대 미만	연면적 합계 1만㎡ 이상~10만㎡ 미만
다	30세대 이상 ~ 300세대 미만	연면적 합계 3천㎡ 이상~1만㎡ 미만
라		연면적 합계 5백㎡ 이상~3천㎡ 미만

2. 전면 대수선

구 분	내 용
전면 대수선 ¹⁾	건축물 용도와 규모에 따라 해당 등급에서 한 등급씩 낮추어 제2조 기준 적용 ([가]→[나], [나]→[다], [다]→[라], [라]→[마])

- 1) 전면대수선 : 건축물의 단열을 포함한 외피 및 설비시스템 전체를 철거 후 성능개선을 시행하는 공사

③ 건축물 용도 및 규모 산정 방법

구 분	내 용
용도	○ 「건축법 시행령」 별표 1에 따라 다음과 같이 구분
	주거 제2호 공동주택 중 아파트, 연립주택, 다세대주택
	비주거 제2호 공동주택 중 기숙사, 제3호부터 제29호까지
	※ 동일 대지 내 주거와 비주거 용도를 구분하여 각각 적용
규모	○ 주 거 : 동별 세대수의 합계 ○ 비주거 : 동별 연면적의 합계 다만, 「건축물의 에너지절약설계기준」(국토교통부고시)에 따른 냉·난방 면적이 연면적의 50% 미만인 경우에는 냉난방 면적의 합계를 적용 ※ 적용대상이 여러 동일 경우 각 동의 세대수 및 연면적을 합하여 산정한다.

제2조 적용기준

구분	평가내용	적용기준		
		대상	주거	비주거
환경 성능	녹색건축인증 ¹⁾	가	우수(그린2등급) 이상	
		나	우량(그린3등급) 이상	
		다	일반(그린4등급) 이상	
에너지 성능	건축물 에너지효율등급 인증	가	1+등급 이상	
		나, 다	1등급 이상	
	EPI ²⁾	라	건축물 에너지효율등급 2등급 이상 또는	
			건축 부분	1번(거실의외벽) 0.8점 이상 3번(바닥단열) 0.8점 이상
				2번(지붕단열) 0.8점 이상 5번(창 및 문의 기밀) 0.8점 이상
			기계 부분 ³⁾	1번(난방) 0.8점 이상 2번(냉방) 0.8점 이상
				6번(열회수형 환기장치) 0.8점 이상
			전기 부분	1번(거실의 조명밀도) 0.8점 이상 10번(대기전력자동차단장치) 0.8점 이상
에너지 관리	에너지 모니터링 및 데이터 분석	가	스마트계량기 설치 (전자식원격검침기)	건물에너지관리시스템 설치 (BEMS)
		나		
		다		

신재생 에너지	신재생 에너지 의무설치 ⁴⁾	년		'23	'24	'25	'26	'23	'24	'25	'26
		공공		32%	34%	34%	36%	32%	34%	34%	36%
		민 간	가 나	6%	7%	8%	9%	8%	9%	10%	11%

- 1) 건축물의 기능·설계조건 또는 기타 특수성 등으로 인해 녹색건축인증 취득이 불가능하거나 불합리한것으로 건축위원회(소위원회 또는 전문위원회를 포함)의 심의를 통해 인정되는 경우 이를 완화받을 수 있음
 - 2) 건축물의 에너지절약설계기준에 따른 에너지성능지표(EPI)이며, EPI의 점수 및 내용은 [별표]을 따른다.
 - 3) 기계부문 1번(난방), 2번(냉방) 설비 평가는 다음의 경우 평가에서 제외한다.
 - 기계 1번 : 전체 난방 용량의 80% 이상을 에너지소비효율 1등급 제품, 축열식 전기 난방, 지역난방, 소형가스 열병합 난방, 소각로 활용 폐열시스템으로 채택한 경우
 - 기계 2번 : 전체 냉방 용량의 80% 이상을 에너지소비효율 1등급 제품, 축냉식 전기 냉방, 가스 및 유류이용 냉방(단, 가스히트펌프 방식은 제외), 지역냉방 또는 소형 열병합 냉방으로 채택한 경우
 - 기계 1번 및 2번 : 입주자 공사분으로 건축물 사용승인 시까지 냉방 또는 난방 설비를 신설하거나 교체하지 않는 경우
 - 4) 세부 산출방식은 「신·재생에너지 설비의 지원 등에 관한 규정」(산업통상지원부고시) 및 「신·재생 에너지 설비의 지원 등에 관한 지침(한국에너지공단 신·재생에너지센터)을 따르되 공동주택은 용도별 단위에너지사용량을 230kWh/m²y로 반영한다.
- ※ 제로에너지건축물(ZEB) 인증서 취득시 에너지 성능, 에너지 관리, 신재생에너지 평가를 제외한다.

제3조 녹색건축물 인센티브

- ① 「녹색건축물 조성 지원법」 제15조 따른 건축기준(용적률, 높이) 완화
 - 1호~3호를 합산하여 최대 15%까지 적용

1. 녹색건축 인증에 따른 완화비율

완화조건	최대완화비율
녹색건축 최우수 등급	6%
녹색건축 우수 등급	3%

2. 건축물 에너지효율등급 및 제로에너지 인증에 따른 완화비율

완화조건	최대완화비율
제로에너지건축물 1등급	15%
제로에너지건축물 2등급	14%
제로에너지건축물 3등급	13%
제로에너지건축물 4등급	12%
제로에너지건축물 5등급	11%
건축물 에너지효율 1++등급	6%
건축물 에너지효율 1+등급	3%

3. 「재활용 건축자재의 활용기준」(국토교통부고시)

재활용 건축자재 사용량의 용적비율	최대완화비율
15% 이상 사용하는 경우	5%
20% 이상 사용하는 경우	10%
25% 이상 사용하는 경우	15%

② 「녹색건축물 조성 지원법」 제25조제3항 및 「지방세특례제한법」 제47조의2에 따른 건축물의 취득세 감면

1. 건축물 에너지효율등급 및 녹색건축 인증에 따른 경감률

건축물에너지효율등급 인증등급	녹색건축 인증 등급	최우수 (그린1등급)	우수 (그린2등급)
건축물에너지효율 1+등급 이상		10%	5%

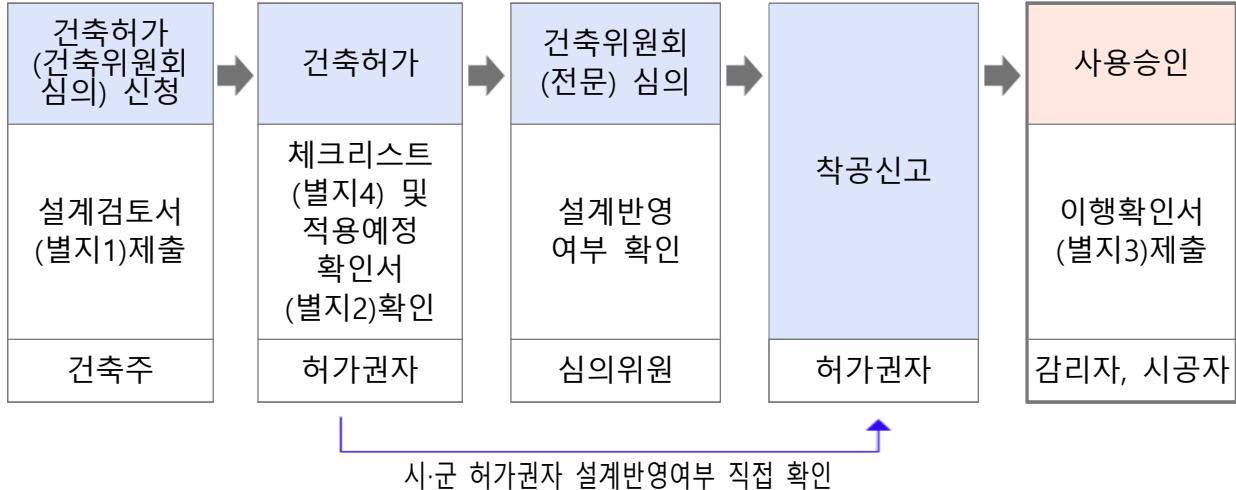
2. 제로에너지건축물 인증 등급에 따른 경감률

제로에너지건축물 인증등급	경감률
ZEB 1등급 ~ ZEB 3등급	20%
ZEB 4	18%
ZEB 5	15%

※ 위 인센티브는 관계법령 및 기준 개정시 개정된 규정에 따름

제4조 적용절차

- ① 건축허가(사업계획승인) 및 건축위원회 심의 신청시 설계반영 여부 확인
- ② 허가(승인)권자 적용여부 검토 및 확인
- ③ 사용승인신청시 감리자 최종확인(이행확인서 제출)



④ 단계별 제출서류

단 계	제출서류
인·허가(심의)	[별지 제1호 서식] 경상남도 녹색건축물 설계 검토서 [별지 제2호 서식] 경상남도 녹색건축물 적용 예정 확인서
사용승인	[별지 제3호 서식] 경상남도 녹색건축물 이행 확인서

<부 칙>

제1조(시행일) 이 기준은 2024. 3. 1. 부터 시행한다.

제2조(경과조치) 이 고시의 시행일 전 다음 각 호에 해당하는 경우에는 종전 「경상남도 녹색건축 설계기준」(경상남도 고시 제2021-511호, 2021.9.30.)을 적용할 수 있다. 다만, 제1호의 경우 허가(사업승인)를 득한 후 2년 이상 경과하여 이 고시 시행일 이후 기초공사 완료 전에 전면 재설계(연면적 10% 이상의 증감 및 주용도 변경)를 하는 경우에는 이 고시의 기준을 적용한다.

1. 건축허가(사업승인 포함)를 득한 경우
2. 건축허가(사업승인 포함)를 신청한 경우나 건축허가를 신청하기 위하여 건축법 제4조에 따른 건축위원회의 심의를 신청한 경우

제3조(다른 법령과의 관계) 녹색건축 설계에 관하여 관련 법령에서 정한 기준이 이 고시의 기준보다 높은 경우에는 그에 따른다.

[별표] 에너지 성능지표(EPI)

구분				배점					
				1점	0.9점	0.8점	0.7점	0.6점	
건축부분	1.외벽의 평균 열관류율Ue (W/m².K) (창 및 문을 포함)		비주거	0.620미만	0.620~ 0.690미만	0.690~ 0.760미만	0.760~ 0.840미만	0.840~ 0.910미만	
			주거	0.420미만	0.420~ 0.470미만	0.470~ 0.510미만	0.510~ 0.560미만	0.560~ 0.610미만	
	2.지붕의 평균 열관류율 Ur(W/m².K) (천창 등 투명 외피부분을 제외)			0.110미만	0.110~ 0.120미만	0.120~ 0.140미만	0.140~ 0.150미만	0.150~ 0.180미만	
	3.최하층 거실바닥의 평균 열관류율(W/m².K)			0.150미만	0.150~ 0.170미만	0.170~ 0.190미만	0.190~ 0.210미만	0.210~ 0.260미만	
	5.기밀성 창 및 문의 설치 (KS F2292에 의한 기밀성 등급 및 통기량(m³/hm²))			1등급 (1m³/hm² 미만)	2등급 (1~2m³/hm² 미만)	3등급 (2~3m³/hm² 미만)	4등급 (3~4m³/hm² 미만)	5등급 (4~5m³/hm² 미만)	
기계부분	1.난방 설비 (효율%)	기름 보일러		93이상	90~ 93미만	87~ 90미만	84~ 87미만	84미만	
		가스 보일러	중앙난방방식	90이상	86~ 90미만	84~ 86미만	82~ 84미만	82미만	
			개별난방방식	1등급 제품	-	-	-	그 외 또는 미설치	
		기타 난방설비		고효율 제품, (신재생 인증제품)	-	-	-	그 외 또는 미설치	
	2.냉방 설비	원심식(성적계수, COP)		5.18 이상	4.51~5.18미 만	3.96~4.51미 만	3.52~3.96미 만	3.52미만	
		흡수식 (성적계수, COP)	① 1중효용	0.75 이상	0.73~ 0.75미만	0.7~ 0.73미만	0.65~ 0.7미만	0.65 미만	
			② 2중효용	1.2 이상	1.1~ 1.2미만	1.0~ 1.1미만	0.9~ 1.0미만	0.9 미만	
			③ 3중효용						
			④ 냉온수기						
	기타 냉방설비		고효율 제품, (신재생 인증제품)	-	-	-	그 외 또는 미설치		
	6.고효율 열회수형 환기장치 채택	공조기 부착형			설치 여부				
		개별 장치 (열교환효 율, %)	전열 교환기	난방	74 이상	73 이상	72 이상	71 이상	70 이상
				냉방	57 이상	54 이상	51 이상	48 이상	45 이상
현열 교환기			난방	88 이상	86 이상	84 이상	82 이상	80 이상	
			냉방	72 이상	69 이상	66 이상	63 이상	60 이상	
전기 부분	1.거실의 조명밀도(W/m)			8미만	8~ 11미만	11~ 14미만	14~ 17미만	17~ 20미만	
	10.대기전력자동차단장치를 통해 차단되는 콘센트의 거실에 설치되는 전체 콘센트 개수에 대한 비율			80% 이상	70%이상 ~80%	60%이상 ~70%	50%이상 ~60%	40%이상 ~50%	

※ 위 성능지표는 「건축물의 에너지절약 설계기준」 등 관계법령 및 기준 개정 시 개정된 규정에 따름

[별지 1] 경상남도 녹색건축물 설계 검토서

경상남도 녹색건축물 설계 검토서

1. 사업 개요

사 업 명(건물명)	000 신축공사		
건 축 주	00건설(주) 대표이사 000		
대지위치	경상남도 창원시 00동 00번지		
대지면적	000.00(m ²)	냉난방면적	000.00(m ²)
건축면적	000.00(m ²)	건 폐 율	000.00(%)
연 면 적	000.00(m ²)	용 적 률	000.00(%)
건물규모	지하 00층, 지상 00층	최고높이	000(m)
용 도	00 시설	건물동수	00(동)
용도별 면적	000시설 : 000.00m ² , 000시설 : 000.00m ²		
	구 분	주거(000세대)	비주거
	연 면 적	000.00m ²	000.00m ²
	주차장 외 연면적	000.00m ²	000.00m ²
	주차장 면적	000.00m ²	000.00m ²
주요내용	제로에너지건축물등급	00등급	00등급
	에너지효율등급	00등급	00등급
	녹색건축인증등급	00등급(그린0)	00등급
	신재생에너지 비율	00.00%	00.00%
추진경위	- 2023.00.00. : 건축위원회 심의 접수		
	-		
	-		

2. 신청 구분

구 분	적 용 여 부 (■ 표시)
용 도	<input type="checkbox"/> 주거 <input type="checkbox"/> 비주거
등 급	<input type="checkbox"/> [가] <input type="checkbox"/> [나] <input type="checkbox"/> [다] <input type="checkbox"/> [라]
건 축 행 위	<input type="checkbox"/> 신축, 별동 증축, 전부 개축, 전부 재축, 이전 <input type="checkbox"/> 전면 대수선
제로에너지건축물인증	<input type="checkbox"/> ZEB 1 <input type="checkbox"/> ZEB 2 <input type="checkbox"/> ZEB 3 <input type="checkbox"/> ZEB 4 <input type="checkbox"/> ZEB 5
신재생에너지	<input type="checkbox"/> 설치비율 %
건축기준 완화	<input type="checkbox"/> 용적률 <input type="checkbox"/> 높이 <input type="checkbox"/> 해당없음

3. 성능 적용 수준

항 목				적용 수준		근거
				적용기준	설계내용	
환경 성능	녹색건축인증			그린4등급	그린3등급	
에너지 성능	건축물 에너지효율등급 인증			1+등급	1++등급	
	EPI 기준	외피 평균 단열 성능	외 벽	0.8점 (0.690W/m²·K미만)	0.9점 (0.620W/m²·K)	
			지 붕	0.8점 (0.140W/m²·K미만)	0.9점 (0.110W/m²·K)	
			바 닥	0.8점 (0.190W/m²·K미만)	0.9점 (0.150W/m²·K)	
		기밀 성능	창 및 문	0.8점 (3등급)	0.9점 (2등급)	
		냉·난방 열원 설비	난 방	0.8점	1.0점 (고효율인증제품)	
			냉 방	0.8점	1.0점 (고효율인증제품)	
		고효율 열화수형 환기장치	난 방	0.8점	0.9점	
			냉 방	0.8점	0.9점	
		거실의 조명밀도		0.8점 (11W/m²미만)	0.9점 (8W/m²)	
	대기전력자동차단장치		0.8점 (60%이상)	0.9점 (70%)		
에너지 관리	에너지모니터링 및 분석 시스템					
신재생 에너지	신재생에너지 의무설치 (%)		의무설치량: %	5.1%		
	태양광 (kW)			합계: kW PV: kW BAPV: kW BIPV: kW		
	지 열 (kW)			밀폐형: kW 개방형: kW		
	연료전지 (kW)			SOFC: kW PEMFC: kW		
	태 양 열 (m²)			평판형: m² 단일진공관형: m² 이중진공관형: m² 등		
	집광채광 (m²)			프리즘: m² 광덕트: m² 실내루버형: m²		
	수 열 (kW)					
	기타(목재펠릿, 소형풍력 등)					

4. 건축기준 완화기준

항 목	완화기준	완화적용비율		근거
		용적률	높이	
녹색건축 인증 등급	3~6%			
건축물 에너지효율등급 인증 및 제로에너지건축물 인증 등급	3~15%			
재활용 건축자재의 활용기준	5~15%			

「경상남도 녹색건축물 설계기준」에 의하여 설계가 이행되었음을 확인함.

년 월 일

구 분	건축 분야	기계 분야	전기 분야
설 계 자	(주)00사사무소 (인)	(주)000사무소 (인)	(주)00종합기술 (인)
	참여기술자 0 0 0	참여기술자 0 0 0	참여기술자 0 0 0
	☎000-0000	☎000-0000	☎000-0000
건 축 주	홍 길 동 ☎ 055-000-0000		

[별지 2] 경상남도 녹색건축물 적용 예정 확인서

경상남도 녹색건축 적용 예정 확인서

1. 사업 개요

신청 건축물	사업명	000 신축공사		
	주용도	공동주택	착공예정일	2023. . .
	연면적	000㎡	준공예정일	2023. . .
	주 소	경상남도 진주시 00동 00번지		
건축주	성 명 (법인명)	0000(주) 대표이사 000		
	주 소			
작성책임자 (설계자)		소속:	직위:	성명: (인) 자격번호:

2. 신청 내용

녹색건축인증	신청인은 신청 건축물이 「녹색건축물 조성 지원법」 제16조 및 「녹색건축 인증에 관한 규칙」 제11조에 따라 녹색건축 인증 [우수]등급으로 예비인증을 취득할 것을 확인합니다.
	인증 접수기관 :
건축물 에너지효율등급인증 및 제로에너지건축물인증	신청인은 신청 건축물이 「녹색건축물 조성 지원법」 제17조 및 「건축물 에너지효율등급 인증 및 제로에너지건축물 인증에 관한 규칙」 제11조에 따라 건축물 에너지효율 [1++]등급 / ZEB[5]등급 예비인증을 취득할 것을 확인합니다.
	인증 접수기관 :
신 청 인	성명: (인)

제출기관 : 0 0 0 장 귀하

[별지 3] 경상남도 녹색건축물 이행 확인서

경상남도 녹색건축물 이행 확인서

1. 사업 개요

사 업 명	000 신축공사	인·허가일자	2022. . (제 호)
건 축 주	0000(주) 대표이사 000		
대지위치	경상남도 통영시 00동 00번지		
대지면적	000.00(m ²)	냉난방면적	000.00(m ²)
건축면적	000.00(m ²)	건 폐 율	000.00(%)
연 면 적	000.00(m ²)	용 적 률	000.00(%)
건물규모	지하 00층, 지상 00층	최고높이	000(m)
용 도	00 시설	건물동수	00(동)
시 공 자	00건설(주)	착 공 일	2022.00.00
추진경위	- 2022.00.00. : 건축허가 - 2022.00.00. : 허가변경	건축허가시 적용기준	경상남도고시 제2021-000호
제출용도	<input type="checkbox"/> 주거 <input type="checkbox"/> 비주거		
건물등급	<input type="checkbox"/> ㉠ <input type="checkbox"/> ㉡ <input type="checkbox"/> ㉢ <input type="checkbox"/> ㉣		
건 축 행 위	<input type="checkbox"/> 신축, 별동 증축, 전부 개축, 전부 재축, 이전 <input type="checkbox"/> 전면 대수선		
건축기준 완화	<input type="checkbox"/> 용적률 <input type="checkbox"/> 높이 <input type="checkbox"/> 해당없음		
작성책임자 (시공사)	소속:	직위:	성명: (인)
최종확인자 (감리자)	소속:	직위:	성명: (인)

2. 이행 완료 확인사항

항 목				적용현황		확인결과	
환경 성능	녹색건축인증			그린3등급		<input type="checkbox"/> 적합 <input type="checkbox"/> 부적합 <input type="checkbox"/> 해당없음	
에너지 성능	건축물 에너지효율등급 인증			1++등급		<input type="checkbox"/> 적합 <input type="checkbox"/> 부적합 <input type="checkbox"/> 해당없음	
	EPI 기준	외피 평균 단열 성능	외 벽	0.8점(0.690W/m²K)		<input type="checkbox"/> 적합 <input type="checkbox"/> 부적합 <input type="checkbox"/> 해당없음	
			지 붕	0.8점(0.130W/m²K)		<input type="checkbox"/> 적합 <input type="checkbox"/> 부적합 <input type="checkbox"/> 해당없음	
			바 닥	0.8점(0.180W/m²K)		<input type="checkbox"/> 적합 <input type="checkbox"/> 부적합 <input type="checkbox"/> 해당없음	
		기밀 성능	창 및 문	0.9점		<input type="checkbox"/> 적합 <input type="checkbox"/> 부적합 <input type="checkbox"/> 해당없음	
		냉·난방 열원 설비	난 방	0.8점		<input type="checkbox"/> 적합 <input type="checkbox"/> 부적합 <input type="checkbox"/> 해당없음	
			냉 방	0.8점		<input type="checkbox"/> 적합 <input type="checkbox"/> 부적합 <input type="checkbox"/> 해당없음	
		고효율 열화수형 환기장치	난 방	0.8점		<input type="checkbox"/> 적합 <input type="checkbox"/> 부적합 <input type="checkbox"/> 해당없음	
			냉 방	0.8점		<input type="checkbox"/> 적합 <input type="checkbox"/> 부적합 <input type="checkbox"/> 해당없음	
		거실의 조명밀도		0.8점		<input type="checkbox"/> 적합 <input type="checkbox"/> 부적합 <input type="checkbox"/> 해당없음	
		대기전력자동차단장치		0.8점		<input type="checkbox"/> 적합 <input type="checkbox"/> 부적합 <input type="checkbox"/> 해당없음	
	에너지 관리	에너지모니터링 및 분석시스템				<input type="checkbox"/> 적합 <input type="checkbox"/> 부적합 <input type="checkbox"/> 해당없음	
신재생 에너지	신재생에너지 의무설치 (%)		5.1%		<input type="checkbox"/> 적합 <input type="checkbox"/> 부적합 <input type="checkbox"/> 해당없음		
	태양광 (kW)		합계: PV: BAPV: BIPV:	kW kW kW kW	<input type="checkbox"/> 적합 <input type="checkbox"/> 부적합 <input type="checkbox"/> 해당없음		
	지 열 (kW)		밀폐형: 개방형:	kW kW	<input type="checkbox"/> 적합 <input type="checkbox"/> 부적합 <input type="checkbox"/> 해당없음		
	연료전지 (kW)		SOFC: PEMFC:	kW kW	<input type="checkbox"/> 적합 <input type="checkbox"/> 부적합 <input type="checkbox"/> 해당없음		
	태 양 열 (m²)		평판형: 단일진공관형: 이중진공관형:	m² m² m² 등	<input type="checkbox"/> 적합 <input type="checkbox"/> 부적합 <input type="checkbox"/> 해당없음		
	집광채광 (m²)		프리즘: 광덕트: 실내루버형:	m² m² m²	<input type="checkbox"/> 적합 <input type="checkbox"/> 부적합 <input type="checkbox"/> 해당없음		
	수 열 (kW)				<input type="checkbox"/> 적합 <input type="checkbox"/> 부적합 <input type="checkbox"/> 해당없음		
	기타(목재펠릿, 소형풍력 등)				<input type="checkbox"/> 적합 <input type="checkbox"/> 부적합 <input type="checkbox"/> 해당없음		

[별지 4] 경상남도 녹색건축물 체크리스트

항 목			단계별 검토사항		
			심 의		인·허가
환경 성능	녹색건축 인증		· 등급확인 (적용예정확인서) ¹⁾	· 적용예정확인서 · 가점수표/계획안 · 예비인증서 ²⁾	· 본 인증서
에너지 성능	건축물 에너지효율 등급 인증		· 등급확인 (적용예정확인서) ¹⁾	· 적용예정확인서 · 적용사항계획안 · 예비인증서 ²⁾	· 본 인증서
	제로에너지건축물 인증		· 등급확인 (적용예정확인서) ¹⁾	· 적용예정확인서 · 적용사항계획안 · 예비인증서 ²⁾	· 본 인증서
	EPI 기준	외벽 (건축 1번)	· 등급확인 (EPI 가채점표)	· 근거도서 · 점수확인(세움터)	· 이행완료확인서 ³⁾
		지붕 (건축2번)	· 등급확인 (EPI 가채점표)	· 근거도서 · 점수확인(세움터)	· 이행완료확인서 ³⁾
		바닥 (건축 3번)	· 등급확인 (EPI 가채점표)	· 근거도서 · 점수확인(세움터)	· 이행완료확인서 ³⁾
		기밀성 창 및 문 (건축 5번)	· 등급확인 (EPI 가채점표)	· 근거도서 · 점수확인(세움터)	· 이행완료확인서 ³⁾
		난방 설비 (기계 1번)	· 등급확인 (EPI 가채점표)	· 근거도서 · 점수확인(세움터)	· 이행완료확인서 ³⁾
		냉방 설비 (기계 2번)	· 등급확인 (EPI 가채점표)	· 근거도서 · 점수확인(세움터)	· 이행완료확인서 ³⁾
		환기장치 (기계 6번)	· 등급확인 (EPI 가채점표)	· 근거도서 · 점수확인(세움터)	· 이행완료확인서 ³⁾
		조명밀도 (전기 1번)	· 등급확인 (EPI 가채점표)	· 근거도서 · 점수확인(세움터)	· 이행완료확인서 ³⁾
	대기전력자동차 단장치 (전기 10번)	· 등급확인 (EPI 가채점표)	· 근거도서 · 점수확인(세움터)	· 이행완료확인서 ³⁾	
에너지 관리		에너지 모니터링 및 분석	· 원격검침설비 계통도 · 적용 기능 · 비주거 시설 동별 계량 가능여부 확인도서	· 근거도서	· 이행완료확인서 ³⁾
신재생 에너지	신재생에너지 의무설치		· 신재생에너지 의무비율 계산결과	· 계산서	· 이행완료확인서 ³⁾
	태양광		· 태양광 설치위치도, 모듈상세도 · 일조분석결과 · BIPV 구조물 상세도(해당시)	· 근거도서	· 이행완료확인서 ³⁾
	지열		· 설비 수량·용량·효율 · 열원설비 계통도 · 천공배치도	· 근거도서	· 이행완료확인서 ³⁾
	연료전지		· 설비 수량·용량·효율 · 열원설비 또는 급수급탕 계통도 · (열+전력) 사용계획서 제시	· 근거도서	· 이행완료확인서 ³⁾
	기타		· 위에 준하는 증빙자료	· 근거도서	· 이행완료확인서 ³⁾

※ 1) 별지 제2호 서식 제출

2) 예비인증서는 착공시까지 제출 권장

3) 별지 제3호 서식 제출

● 경상남도 공고 제2024-349호

건설엔지니어링사업자 행정처분 공고

「건설기술 진흥법 시행령」 제47조(등록취소 등의 공고 및 통보)에 따라 건설엔지니어링사업자 행정처분 사항을 아래와 같이 공고합니다.

2024년 2월 29일

경 상 남 도 지 사

1. 행정처분 내역

가. 청 문 일 : 2024. 1. 29.(월)

나. 행정처분일 : 2024. 2. 29.(목)

다. 처분내역

업체명	처분근거	처 분 사 유	처분 일자	처분 내용	비고
(주)경화 엔지니어링	「건설기술 진흥법」 제31조제1항제9호 및 같은 법 시행령 [별표 6] 2. 자. 2)	「건설기술진흥법」 제31조제1항제9호 다른 행정기관이 관계법령에 따라 등록 취소 또는 영업정지를 요구한 경우	2024.2.29.	과징금 3천만원	

2. 이 처분에 이의가 있는 경우에는 「행정심판법」 제27조(심판청구의 기간)에 따라 이 처분이 있음을 안 날로부터 90일 이내에 중앙행정심판위원회에 행정심판을 청구하거나 「행정소송법」에 따라 행정법원에 소를 제기할 수 있음을 알려드립니다.

3. 자세한 내용은 경상남도 건설지원과(055-211-2935)로 문의하여 주시기 바랍니다.

● 경상남도 공고 제2024-350호

건설엔지니어링사업자 행정처분 공고

「건설기술 진흥법 시행령」 제47조(등록취소 등의 공고 및 통보)에 따라 건설엔지니어링사업자 행정처분 사항을 아래와 같이 공고합니다.

2024년 2월 29일

경 상 남 도 지 사

1. 행정처분 내역

- 가. 청 문 일 : 2024. 1. 29.(월)
나. 행정처분일 : 2024. 2. 29.(목)
다. 처분내역

업체명	처분근거	처 분 사 유	처분 일자	처분 내용	비 고
대명종합건설 주식회사	「건설기술 진흥법」 제31조제2항제3호 및 같은 법 시행령 [별표 6] 2. 타.	「건설기술진흥법」 제31조제2항제3호 건설엔지니어링업 실태조사에 따른 관련자료 미제출	2024.2.29.	영업정지 2개월 (2024. 3. 14. ~ 2024. 5. 13.)	

2. 행정처분을 받은 업체는 「건설기술 진흥법」 제33조(등록취소처분 등을 받은 건설엔지니어링사업자의 업무 계속)에 따라 행정처분내용을 건설엔지니어링의 발주자에게 통지하여야 합니다.
3. 이 처분에 이의가 있는 경우에는 「행정심판법」 제27조(심판청구의 기간)에 따라 이 처분이 있음을 안 날로부터 90일 이내에 중앙행정심판위원회에 행정심판을 청구하거나 「행정소송법」에 따라 행정법원에 소를 제기할 수 있음을 알려드립니다.
4. 자세한 내용은 경상남도 건설지원과(055-211-2935)로 문의하여 주시기 바랍니다.

● 경상남도 공고 제2024-352호

매장문화재 공고

1. 관련근거

- 「매장문화재 보호 및 조사에 관한 법률」 제22조
- 「매장문화재 보호 및 조사에 관한 법률 시행령」 제25조

2. 경남 김해시 안동 118-1 김해 안동아파트 신축부지 등 2개소에서 출토된 매장문화재에 대하여 아래와 같이 공고하니 소유권 주장자는 90일 이내에 해당문화재의 소유자임을 증명하는 정당한 근거를 제시하여 주시기 바랍니다.

2024년 2월 29일

경 상 남 도 지 사

유적명 (발굴허가번호)	유물명 및 수량	조사지역	조사기간	조사기관	보 관 처
김해 안동 아파트 신축부지 내 유적 (2022-0701)	청자저부편 등 57점	경남 김해시 안동 118-1	2022.5.16.-2024.01.17	(재)두류문화 연구원	(재)두류문화 연구원
창녕 학산-환곡간 도로확포장부지 내 유적 (2023-1520)	백자 저부 등 41점	경남 창녕군 창녕읍 신촌리 696-8 일원	2023.11.27.-2024.2.8	(재)삼강문화재 연구원	(재)삼강문화재 연구원

- 제 출 처

경상남도 창원시 의창구 중앙대로 300 경상남도 역사문화유산과

(☎ 055-211-4575~6/팩스 055-211-4559/담당자 이메일 : ksh7777@korea.kr)

※ 출토유물현황은 경상남도 대표누리집 < 분야별정보 > 문화관광체육 < 자료실에 게시

● 경상남도 공고 2024-355호

정보통신공사업 등록 공고

정보통신공사업법 제72조의 규정에 의하여 정보통신공사업 등록사항을 다음과 같이 공고합니다.

2024년 2월 29일

경 상 남 도 지 사

등록번호	상호	대표자	영업소소재지	등록일자
550481	이츠정보통신	백준석	경남 통영시 용남면 용남해안로 38-25, P101동 지하1층 101호	2024.2.22.

● 경상남도 공고 제2024-357호

공익사업의 변경 알림 공고

경상남도 고시 제2016-372호(2016. 10. 20.)로 도로구역 결정 및 접도구역 지정 고시되고, 경상남도 고시 제2022-727호(2022. 1. 6.)로 도로구역 결정(변경) 고시된 지방도1010호선(하이~동해) 상 「한내 ~덕곡(1) 도로 확·포장공사」에 편입되어 협의취득(또는 수용)된 토지 중 일부가 「고성 무인기종합타운 투자선도지구 사업」에 편입됨에 따라 공익사업의 변경 사실을 알려드립니다.

「공익사업을 위한 토지 등의 취득 및 보상에 관한 법률」 제91조에 따라 환매권자에게 변경된 사실을 통지하오니, 그 주소·사는 곳 또는 그 밖에 통지할 장소를 알 수 없는 환매권자에게는 「공익사업을 위한 토지 등의 취득 및 보상에 관한 법률 시행령」 제49조에 따라 이 공고 내용으로 갈음함을 알려드립니다.

2024년 2월 29일

경 상 남 도 지 사

1. 공익사업의 변경 내역

가. 종전 공익사업

- 사업의 종류 및 명칭
 - 종류 : 「도로법」에 따른 도로공사
 - 명칭 : 한내~덕곡(1) 도로 확·포장공사
- 사업기간 : 2017. 5. ~ 2025. 12.
- 사업시행자 : 경상남도지사

나. 변경된 공익사업

- 사업의 종류 및 명칭
 - 종류 : 「지역개발 및 지원에 관한 법률」에 따른 지역개발사업
 - 명칭 : 경상남도 고성군 무인기종합타운 투자선도지구
- 사업기간 : 2022. 9. ~ 2026. 12.
- 사업시행자 : 고성군, 한국토지주택공사(LH)

2. 공고대상 : 한내~덕곡(1) 도로 확·포장공사 관련 협의취득 토지 환매권자(토자소유자 또는 포괄승계인)

※ 붙임의 토지조서 참조

3. 공고기간 : 공고일로부터 14일간

4. 공고방법 : 경상남도 및 고성군 홈페이지, 동해면사무소 게시판 게시

5. 문의장소 : 경상남도 도로과(055-211-5754), 고성군 경제기업과(055-670-2345)

[붙임 1] 공익사업의 변경 토지조서 및 통지 내역

연번	토지소재지	본번	부번	지목	면적(㎡)		현소유자	직전 소유자	직전 소유자 주소	매매 년도	비고
					당초 지적	공익사업 변경					
1	동해면 내곡리	1424	26	답	131.5	131.5	경상남도	이정립	고성읍 성내로 24-10, 102동 1004호	2017년	
2	동해면 내곡리	1424	21	답	58.8	58.8	경상남도	최낙규	창원시 마산합포구 상남시장로 37, 405호	2017년	
3	동해면 내곡리	1424	20	답	111.3	111.3	경상남도	김봉만	동해면 내곡안길 8-8	2016년	
4	동해면 내곡리	1450	5	전	63.0	63.0	경상남도	박효남	고성읍 남포로68번길 20-1	2017년	
5	동해면 내곡리	1430	7	전	60.0	60.0	경상남도	박효남	고성읍 남포로68번길 20-1	2017년	
6	동해면 내곡리	1447	1	전	161.0	161.0	경상남도	김해용	고성군 거류면 감서2길 24-11	2017년	
7	동해면 내곡리	1444	2	전	551.0	13.0	경상남도	최용태	경남 창원시 마산합포구 묘촌1길 28, 608동 1401호	2017년	
8	동해면 내곡리	1445	1	묘	92.0	92.0	경상남도	김해호씨 호은공파 경현중손소중	부산광역시 해운대구 좌동순환로217번길 7, 102동 401호	2017년	
9	동해면 내곡리	1445		묘	112.0	112.0	경상남도	김해호씨 호은공파 경현중손소중	부산광역시 해운대구 좌동순환로217번길 7, 102동 401호	2017년	
10	동해면 내곡리	1446	1	전	218.0	218.0	경상남도	최규영	고성군 동해면 거류로 961	2017년	
11	동해면 내곡리	1441		전	873.0	57.0	경상남도	정동주	경상북도 포항시 남구 연일읍 철강로 71, 302동 1305호	2020년	
12	동해면 내곡리	1354	4	전	275.0	275.0	경상남도	정환권	고성군 동해면 내곡안길 135-6	2016년	
13	동해면 내곡리	1355	3	전	1,040	130.0	경상남도	이동주	부산광역시 화명신도시로 194, 112동 401호	2017년	
14	동해면 내곡리	1353	2	전	61.0	61.0	경상남도	김인숙	동해면 외곡1길 117	2017년	
15	동해면 내곡리	1481		답	1,013.8	68.8	경상남도	이영석	경남 창원시 마산합포구 해안대로 65	2017년	
16	동해면 내곡리	1480	1	답	243.1	243.1	경상남도	정연두	통영시 광도면 죽림2로 31, 304동 603호	2017년	
17	동해면 내곡리	1465	11	답	346.4	346.4	경상남도	정수교	창원시 마산합포구 진동면 진북산업로 58 101동 901호	2017년	
18	동해면 내곡리	1347	1	답	272.0	272.0	경상남도	정수교	창원시 마산합포구 진동면 진북산업로 58 101동 901호	2017년	
19	동해면 내곡리	1521	1	답	36.0	36.0	경상남도	김산옥	부산 사상구 새벽시장로 57번길 11, 103동 401호	2017년	
20	동해면 내곡리	1510	2	전	246.0	246.0	경상남도	김을곤	동해면 내곡2길 145-4	2018년	
21	동해면 내곡리	1512	1	전	151.0	113.0	경상남도	김중배 김충수	대전시 유성구 가경로 63, 102동 505호 서울 강남구 삼성로 151, 1동 508호	2017년	
22	동해면 내곡리	1564	1	전	27.0	27.0	경상남도	김원철	내곡리 1687	2017년	
23	동해면 내곡리	1588	7	답	35.0	35.0	경상남도	김영호	동해면 내곡1길 200-7	2017년	
24	동해면 내곡리	1588	8	답	13.0	13.0	경상남도	김영호	동해면 내곡1길 200-7	2017년	
25	동해면 내곡리	1138		답	1,167.4	370.4	경상남도	박대환	부산광역시 동래구 여고로11번길 18, 2동 201호	2016년	
26	동해면 내곡리	971		답	2,504.4	359.4	경상남도	황현규	부산광역시 부산지구 엄광로 68, 111동 701호	2020년	
27	동해면 내곡리	970	1	답	652.2	652.2	경상남도	김경화	창원시 마산회원구 내서읍 삼계리 290 대동이미지아파트 102-1603	2017년	
28	동해면 내곡리	961	1	답	683.6	630.0	경상남도	김규열	창원시 마산합포구 월영동남로 22, 1303호	2017년	
29	동해면 내곡리	961		답	187.5	187.5	경상남도	김규열	창원시 마산합포구 월영동남로 22, 1303호	2017년	
30	동해면 내곡리	960	1	답	587.6	587.6	경상남도	이순이	부산광역시 사하구 장림로196번길 21, 109A동 201호	2017년	
	계				11,973.6	5,731					

● 경상남도 공고 제2024-359호

양산 가산일반산업단지 조성사업(1공구) 부분준공 인가 공고

경상남도 고시 제2017-278호(2017.07.06.)로 산업단지계획 승인·고시된, 양산 가산일반산업단지에 대하여 1공구 사업이 준공됨에 따라 「산업입지 및 개발에 관한 법률」 제37조제4항의 규정에 따라 부분준공 인가하고, 같은 법 시행령 제36조제6항의 규정에 따라 다음과 같이 공고합니다.

2024년 2월 29일

경 상 남 도 지 사

1. 사업의 명칭

- 양산 가산일반산업단지 조성사업(1공구)

2. 사업시행자의 성명·주소

- 성 명 : 경남개발공사 사장
- 주 소 : 경상남도 창원시 성산구 용지로 244

3. 사업시행지역의 위치 및 면적

- 위 치 : 경상남도 양산시 동면 가산리, 금산리 일원
- 면 적 : 293,173.4㎡

4. 부분준공인가연월일 : 2024. 02. 29

5. 공공시설 및 토지등의 관리처분계획

구 분		1공구		소유권	관리처분계획
		필지수	면 적 (㎡)		
합 계		168	293,173.4		-
소 계		142	209,688		-
유상 공급	산업시설용지	18	106,181.1	사업시행자 (경남개발공사)	실수요자 ¹⁾ (국가, 지자체, 공공기관 포함)
	복합용지	3	20,414.5	사업시행자 (경남개발공사)	"

구 분			1공구		소유권	관리처분계획
			필지수	면 적 (㎡)		
유상 공급	지원 시설 용지	지원용지	44	32,478.1	사업시행자 (경남개발공사)	실수요자
		통신용지	1	129.6	사업시행자 (경남개발공사)	KT ²⁾ 및 실수요자
		종교용지	1	674.0	사업시행자 (경남개발공사)	협의양도자 ³⁾ 및 실수요자
	주거시설용지(단독)		69	17,762.9	사업시행자 (경남개발공사)	이주대상자 및 실수요자
	주거시설용지(공동)		1	23,657.7	사업시행자 (경남개발공사)	자격을 갖춘자
	주차장용지		4	8,127.3	사업시행자 (경남개발공사)	실수요자
	사회복지시설		1	262.8	사업시행자 (경남개발공사)	실수요자
	소 계		26	83,485.4		
무상 공급	공 원		2	5,034.6	양산시장	산업입지 및 개발에 관한 법률 제26조에 의거 국가 또는 지방자 치단체에 무상으로 귀속
	저 류 지		1	3,693.7	양산시장	
	도 로		23	74,757.1	양산시장	

6. 관련도서의 열람방법

- 관련도서는 경남도청 산업단지정책과(☎055-211-3213) 및 양산시 기업지원과(☎055-392-2964)에 비치하여 이해관계인 및 일반인에게 보입니다(관련도서 게재생략). 끝.

● 경상남도 공고 제2024-368호

수질환경 관리 대행기관 지정사항 공고

「환경관리 대행기관의 지정 등에 관한 규칙」 제4조의 규정에 따라 수질환경 관리 대행기관의 지정사항을 다음과 같이 공고합니다.

2024년 2월 29일

경 상 남 도 지 사

지정분야	상 호	영업소 소재지	등록번호	지정일자
수질환경 관리 대행기관	(주)미래환경연구원	진주시 동부로 169번길 12, B동 607호	제42호	2024. 2. 22.

● 경상남도 공고 제2024-372호

도로법 위반 과태료 정상부과 고지서 공시송달 공고

「도로법」 제77조(차량의 운행제한) 위반자에 대하여 「질서위반행위규제법」 제17조에 따라 과태료 부과하고 납부고지서를 발송하였으나 폐문부재에 의한 수취함 투함으로 통지한 당사자에게 송달 확인이 불가하여 「행정절차법」 제14조에 따라 다음과 같이 공시송달 공고합니다.

2024년 2월 29일

경 상 남 도 지 사

1. 건 명 : 도로법 위반 과태료 정상부과 고지서 공시송달 공고
2. 근거법령 : 「도로법」 제77조 및 제117조, 「질서위반행위규제법」 제17조, 「행정절차법」 제14조 및 제15조
3. 공고방법 : 경상남도 공보 및 홈페이지 공고, 경상남도 도로관리사업소 공지사항 게시
4. 공고기간 : 2024. 2. 29.(목) ~ 2024. 3. 14.(목)(15일간)
5. 납부기한 : 2024. 5. 20.(월)까지
6. 정상부과 대상자

차량번호	위반일시	위반장소	위반내용	당사자	주 소	과태료 금액 (원)	미송달 사유
앞)경남99사48*6 뒤)부산93사11*7	2023.10.12. 16:50분경	경상남도 창원시 의창구 북면 마산리, 국지도 60호선 상	폭 1.00미터 초과	이*태	경상남도 창원시 마산합포구 구산면 구산신촌*길 2*	1,000,000	당사자 송달 확인불가

7. 이의신청 기간 : 당사자는 이의제기 시 이의신청서 서식(붙임 1)으로 2024. 5. 13.(월)까지 팩스 (055-254-4119) 및 등기우편으로 제출하여 주시고, 기한 내 이의가 없으시면 공고된 과태료를 납부하여 주시기 바랍니다.
공고기간이 종료되면 「행정절차법」 제15조(송달의 효력 발생)제3항의 규정에 따라 본 서류는 본인에게 도달된 것으로 간주됨을 알려 드립니다.
8. 과태료는 고지서, 인터넷 뱅킹, 금융결제원통합납부서비스(www.giro.or.kr), 통합지방세정보시스템(www.wetax.go.kr) 또는 계좌이체의 방법으로 납부할 수 있으며, 기타 자세한 사항은 경상남도 도로관리사업소(관리과) (☎ 055-254-4124)로 문의하시기 바랍니다.

< 과태료 부과 처분 안내 >

1. 「도로법」 제77조와 제117조에 따라 귀하에게 과태료를 부과하오니, 귀하께서는 과태료납부고지서에 기재된 과태료를 정해진 납부기한까지 해당 수납기관에 납부하시기 바랍니다.
2. 위와 같은 경상남도 도로관리사업소의 과태료 부과에 불복하는 경우에는 과태료 부과 처분을 고지(告知)받은 날부터 60일 이내에 해당 경상남도 도로관리사업소에 서면으로 이의를 제기할 수 있습니다(과태료 납부를 독촉하는 경우는 제외).
3. 위와 같은 경상남도 도로관리사업소의 과태료 처분에 대하여 제2호에 따른 기한 이내에 이의를 제기하지 아니하면서 과태료납입고지서에 기재된 과태료를 정해진 납부기한까지 납부하지 아니한 때에는 「질서위반행위규제법」 제24조에 따라 체납기간 최장 60개월까지 최대 75%의 가산금이 부과·징수됩니다.
4. 제2호에 따른 납부기한 이내에 이의를 제기하지 아니하면서 과태료(제3호에 따른 가산금 포함)을 납부하지 아니한 때에는 「국세 및 지방세징수법」 체납처분의 예에 따라 재산 압류 등의 방법으로 과태료를 강제 징수할 수 있음을 알려드립니다.
5. 제2호에 따른 납부기한 이내에 특별한 사유없이 과태료를 납부하지 아니하는 경우에는 「질서위반행위규제법」 제52조부터 제54조까지의 규정에 따라 (1) 체납 또는 결손 처분자료가 신용정보기관에 제공될 수 있고, (2) 과태료를 3회 이상 체납하고 있고, 체납발생일부부터 각 1년이 경과하였으며, 체납금액 합계가 500만원 이상인 경우에는 관허사업의 제한을 받을 수 있으며, (3) 과태료를 3회 이상 체납하고 있고, 체납 발생 일부부터 각 1년이 경과하였으며, 체납금액의 합계가 1,000만원 이상인 경우에는 법원의 결정으로 감치(監置)에 처해질 수 있음을 알려드립니다.

● 경상남도 공고 제2024-375호

유독물 관리 대행기관 지정사항 공고

「환경관리 대행기관의 지정 등에 관한 규칙」 제4조의 규정에 따라 유독물 관리 대행기관의 지정사항을 다음과 같이 공고합니다.

2024년 2월 29일

경 상 남 도 지 사

지정분야	상 호	영업소 소재지	등록번호	지정일자
유독물 관리대행기관	김해시도시개발공사	김해시 가야로245 (구산동)	제22호	2024. 2. 22.

● 경상남도 공고 제2024-377호

도로법 위반 체납 과태료 납부독촉 및 압류예고 공시송달 공고

「도로법」 제77조를 위반하여 같은 법 제117조에 따라 부과한 과태료를 체납한 자에 대하여, 「질서위반행위규제법」 제24조, 「국세징수법」 제31조 및 「지방세징수법」 제33조에 따른 체납처분 절차를 이행하기 위해 체납자의 주소지로 압류예고 통지서를 송달하였으나 폐문부재에 의한 경비원 수령, 수취함 투함 등으로 통지한 당사자에게 송달 확인이 불가하여 「행정절차법」 제14조에 따라 아래와 같이 공시송달 공고 합니다.

2024년 2월 29일

경 상 남 도 지 사

- 건 명 : 도로법 위반 체납 과태료 납부독촉 및 압류예고 공시송달 공고
- 근거법령 : 「도로법」 제77조 및 제117조, 「질서위반행위규제법」 제24조, 「국세징수법」 제31조, 「지방세징수법」 제33조, 「행정절차법」 제14조 및 제15조
- 공고방법 : 경상남도 공보 및 홈페이지 공고, 경상남도 도로관리사업소 공지사향 게시
- 공고기간 : 2024. 2. 29.(목) ~ 2024. 3. 14.(목)(15일간)
- 납부기한 : 2024. 4. 3.(수)까지
- 납부방법 : 고지서, 인터넷 뱅킹, 금융결제원통합납부서비스(www.giro.or.kr), 통합지방세정보시스템(www.wetax.go.kr) 또는 계좌이체
- 납부독촉 및 압류예고 대상 현황

연번	대상자	주 소	위반일시	위반장소	위반내용	위반차량	체납액(원) (*24.2.26.기준)	압류예정 재산	미송달 사유
1	김*환	경상남도 김해시 인제로 167, 1*동 150*호	2023. 5. 9. 11:31분경	경상남도 창원군 부곡면 수다리, 지방도 1008호선 상	폭 1.00미터 초과	앞)경북980182*1 뒤)경북830172*6	1,054,000	자동차, 예금	경비원 수령
2	임*만	경상남도 하동군 진교면 민다리안길 5*, 20*호	2023. 5. 25. 09:33분경	경상남도 김해시 한림면 장방리, 국지도 60호선 상	축하중 1.70톤 초과	경남06로58*9	521,000	자동차, 예금	수취함 투함
3	이*옥	부산광역시 부산진구 양성로91번길 1*, 30*호	2023. 9. 1. 23:30분경	경상남도 창원군 부곡면 수다리, 지방도 1008호선 상	폭 1.50미터 초과	부산960119*1	1,042,000	예금	수취함 투함

8. 안내사항

가. 상기 체납 과태료는 2024. 2. 26.(월) 기준 금액이며, 「질서위반행위규제법」 제24조제2항에 따라 매월 가산금이 부과되어 실제 납부하여야 할 금액이 달라질 수 있으므로, 납부 전 반드시 경상남도 도로관리사업소(055-254-4124)로 연락하여 고지서를 신규 수령하거나 납부하여야 할 금액을 확인한 후 2024. 4. 3.(수)까지 납부하시기 바랍니다.

나. 공고기간이 종료되면 「행정절차법」 제15조제3항의 규정에 따라 본 서류는 본인에게 도달된 것으로 간주됨을 알려드립니다.

다. 체납한 과태료를 기한 내 납부하지 아니 한 때에는 「질서위반행위규제법」 제24조, 「국세징수법」 제31조, 「지방세징수법」 제33조에 따라 체납자의 재산(부동산, 차량, 건설기계, 금융재산 등)을 압류 조치함을 알려드립니다.

라. 기타 문의 사항은 아래 연락처를 참조하여 주시기 바랍니다.

- 주 소 : 경상남도 창원시 성산구 창원대로 454, 경상남도 도로관리사업소 (대원동)
- 전화번호 : 055-254-4124
- 팩스번호 : 055-254-4119

9. 과태료는 고지서, 텔레뱅킹, 금융결제원 통합납부서비스(www.giro.or.kr), 통합지방세 정보 시스템(www.wetax.go.kr), 계좌이체의 방법으로 납부할 수 있으며, 기타 자세한 사항은 경상남도 도로관리사업소(관리과) (☎ 055-254-4124)로 문의하시기 바랍니다.

● 경상남도 공고 제2024-381호

비영리민간단체 등록(변경) 공고

「비영리민간단체지원법」 제4조 및 같은 법 시행령 제3조제4항에 따라 비영리민간단체 변경등록(대표자 변경)사항을 다음과 같이 공고합니다.

2024년 2월 27일

경 상 남 도 지 사

○ 등록변경 현황

등록 번호	단체명칭	사무소 소재지	대표자	등록일	주된사업	연락처	주관과	등록구분 (변경)	비고
878	양산장애인 자립생활센터	경남 양산시 물금읍 야리1길 11, 405호	박선희	2021. 4. 6.	- 장애인 자립생활지원 사업 - 장애인 권익옹호지원 사업 - 장애인 탈시설 및 주거지원 사업 - 장애인 동료상담 및 동료지원 사업	055-381- 1331	장애인 복지과	대표자변경 (2024. 2. 26.)	

● 경상남도 공고 제2024-385호

비영리민간단체 등록(변경) 공고

「비영리민간단체지원법」 제4조 및 같은 법 시행령 제3조 제2항·제5항에 따라 비영리민간단체 변경등록(대표자) 사항을 다음과 같이 공고합니다.

2024년 2월 29일

경 상 남 도 지 사

○ 등록변경 현황

등록 번호	단체명칭	사무소 소재지	대표자	등록일	주된사업	연락처	주관과	등록구분	비고
612	함안청년회의소	경남 함안군 가야읍 함안대로 735, 1층	김동준	2011-04-06	○ 지역사회개발, 개인능력개발 ○ 국제경험개발, 사업능력개발	055-583-2627	도민봉사과	대표자 변경	

● 경상남도 공고 제2024-386호

도로법 위반 과태료 처분사전통지서 공시송달 공고

「도로법」 제77조(차량의 운행제한) 위반자에 대하여 「질서위반행위규제법」 제16조에 따라 처분사전통지서를 송달하였으나 폐문부재에 의한 수취함 투함, 당사자 외 수령으로 통지한 당사자에게 송달 확인이 불가하여 「행정절차법」 제14조에 따라 아래와 같이 공시송달 공고 합니다.

2024년 2월 29일

경 상 남 도 지 사

1. 건 명 : 도로법 위반 과태료 처분사전통지서 공시송달
2. 근거법령 : 「도로법」 제77조 및 제117조, 「질서위반행위규제법」 제16조, 「행정절차법」 제14조 및 제15조
3. 공고방법 : 경상남도 공보 및 홈페이지 공고, 경상남도 도로관리사업소 공지사항 게시
4. 공고기간 : 2024. 2. 29.(목) ~ 2024. 3. 14.(목)(15일간)
5. 의견제출기한 : 2024. 4. 3.(수) 까지

* 의견제출기간 내 과태료 자진 납부 시 과태료 금액의 20% 감경 ⇒ 1,440,000원

5. 공시송달 대상자

연번	차량번호	위반일시	위반장소	위반내용	당사자	주 소	과태료 (원)	공시송달 사유
1	앞)경북98사58*8 뒤)경북86아87*9	2024. 1. 24. 15:51분경	경상남도 창원군 유어면 광산리, 국도 79호선 상	총중량 12.45톤 초과	박*문	경상북도 칠곡군 가산면 경북대로 15*5-2*	800,000	당사자 송달 확인불가
2	앞)경북98사60*7 뒤)경기89바50*8	2024. 1. 30. 18:40분경	경상남도 창원군 길곡면 오호리, 지방도 1022호선 상	폭 1.00미터 초과	이*재	대구광역시 북구 동변로16길 1*-1, 30*호	1,000,000	당사자 송달 확인불가

6. 의견제출기한 : 당사자는 의견제기 시 의견제출서 서식(붙임 1)으로 2024. 4. 3.(수)까지 팩스 (055-254-4119) 및 등기우편으로 제출하여 주시고, 기한 내 의견이 없으시면 공고된 과태료를 납부하여 주시기 바랍니다.

공고기간이 종료되면 「행정절차법」 제15조(송달의 효력 발생)제3항의 규정에 따라 본 서류는 본인에게 도달된 것으로 간주됨을 알려 드립니다.

7. 과태료는 고지서, 인터넷 뱅킹, 금융결제원통합납부서비스(www.giro.or.kr), 통합지방세정보시스템(www.wetax.go.kr), 계좌이체의 방법으로 납부할 수 있으며, 기타 자세한 사항은 경상남도 도로관리사업소(관리과) (☎ 055-254-4124)로 문의하시기 바랍니다.

〈 과태료 부과 사전통지 안내 〉

1. 과태료 부과 사전통지 내용에 대하여 의견이 있으신 경우에는 의견제출 기한(사전통지서 발부일로부터 20일까지로서, 발부일은 일수계산에 산입하지 아니하고 토요일, 일요일, 법정공휴일 등을 포함하되 만료일이 토요일, 일요일, 법정공휴일의 경우 익일까지) 이내에 사전고지서를 발부한 기관에 의견을 제출하실 수 있습니다.
2. 제1항에서 정한 의견제출 기한 이내에 귀하께서 과태료 부과 기관에 해당 위반행위가 제3자에 의해 기인된 사실(차량 임대차 계약상 임차인의 화물적재 관리의무 위반, 화주·화물자동차 운송사업자 등의 운행제한 위반 지시·요구 등)을 신고하고 이를 입증할 수 있는 관련자료를 제출하신 경우에는 귀하에게 부과된 과태료는 절차상 대기상태로 전환되며, 귀하의 신고 내용이 사실로 규명되는 경우에 한하여 과태료 처분을 면제 받으실 수 있습니다.
3. 제1항에서 정한 의견제출 기한 이내에 과태료를 자진납부하시는 경우에는 과태료(납입고지서 및 영수증 상의 산출근거에 기재된 과태료 금액)의 20%를 감경 받은 금액(납입고지서 및 영수증 상의 납기 내 금액)을 납부하시면 됩니다. 다만, 이와 같은 과태료의 감경은 의견제출 기한이 경과한 경우에는 적용 받으실 수 없습니다.
4. 귀하께서 「질서위반행위규제법 시행령」 제2조의2제1항에서 정한 다음 각 목에 해당하는 경우에는 제1항에서 정한 의견제출 기한 이내에 과태료 부과 기관에 해당 증빙 자료를 제출하여 과태료의 50%를 감경 받으실 수 있으며, 이와 같은 과태료의 감경은 과태료 체납 사실이 없는 자가 의견제출 기한 이내에 해당 증빙자료를 제출한 경우에 한합니다. 다만, 감경할 사유가 여러개 있는 경우라도 제3항에 따라 자진납부한 경우를 제외하고는 거듭 감경 받을 수 없습니다.
 - 가. 「국민기초생활 보장법」 제2조에 따른 수급자
 - 나. 「한부모가족지원법」 제5조 및 제5조의2제2항·제3항에 따른 보호대상자
 - 다. 「장애인 복지법」 제2조에 따른 장애인 중 장애의 정도가 심한 장애인
 - 라. 「국가유공자 등 예우 및 지원에 관한 법률」 제6조의4에 따른 1급부터 3급까지의 상이등급 판정을 받은 사람
 - 마. 미성년자
5. 의견제출 기한 이내에 의견을 제출하였음에도 불구하고 면책사유가 없는 경우 또는 의견제출 기한 이내에 과태료를 자진납부하지 아니한 경우에 귀하께서는 과태료 부과 고지서가 발송되며, 이 때에는 과태료에 대한 감경 혜택을 받으실 수 없습니다.
6. 과태료 처분에 이의가 없으면서 납부기한 내에 과태료를 납부하지 아니한 때에는 최대 75%의 가산금이 부과되고, 「국세 및 지방세징수법 체납처분의 예」에 따라 재산압류 등의 과태료의 강제 징수, 신용관리회사에 체납 등의 정보 제공, 관허사업의 제한, 감치(監置) 등의 조치가 처해질 수 있음을 알려드립니다.

〈 과태료 부과 기준 및 금액 〉

1. 일반기준

- 가. 위반행위의 횟수에 따른 과태료 부과기준은 다음의 기준에 따라 최근 1년간 같은 위반행위로 과태료를 부과받은 경우에 적용한다.
- 1) 위반행위에 대하여 과태료를 부과처분한 날과 다시 동일한 위반행위를 적발한 날을 각각 기준으로 하여 위반횟수를 계산한다.
 - 2) 총중량 및 축하중 관련 운행제한기준 위반행위는 위반행위 횟수 계산 시 통합하여 계산한다.
- 나. 「도로법」 제77조제1항 단서에 따라 도로관리청의 허가를 받아 운행하는 차량이 허가받은 사항(총중량, 축하중, 폭, 높이, 길이)이나 허가조건을 위반한 경우에는 같은 법 제77조제1항에 따른 운행제한을 위반한 차량과 동일한 기준으로 과태료를 부과한다.
- 다. 「도로법 시행령」 제79조제3항 및 제81조제4항에 따라 도로관리청이 운행제한기준을 별도로 정한 경우에는 이를 기준으로 과태료를 부과한다.
- 라. 「도로법」 제77조제1항에 따른 운행제한 위반차량의 운전자가 다음 중 어느 하나에 해당하는 경우에는 그 차량의 운전자에 대하여 과태료를 부과하지 아니한다.
- 1) 「도로법」 제117조제5항제1호에 따라 차량의 임차인에게 과태료를 부과하는 경우
 - 2) 「도로법」 제117조제5항제2호에 따라 화주, 화물자동차 운송사업자, 화물자동차 운송주선업자 등에게 과태료를 부과하는 경우

2. 개별기준

위반행위	근거 법조문	과 태 료 금 액 (단위: 만원)		
		1회	2회	3회 이상
카. 법 제77조제1항에 따른 운행제한을 위반하여 차량의 총중량을 5톤 미만으로 초과하거나 축하중을 2톤 미만으로 초과하여 운행한 경우	법 제117조제1항 제1호	50	70	100
타. 법 제77조제1항을 위반하여 차량의 총중량을 5톤 이상 15톤 미만으로 초과하거나 축하중을 2톤 이상 4톤 미만으로 초과하여 운행한 경우	법 제117조제1항 제1호	80	120	160
파. 법 제77조제1항을 위반하여 차량의 총중량을 15톤 이상 초과하거나 축하중을 4톤 이상 초과하여 운행한 경우	법 제117조제1항 제1호	150	220	300
하. 법 제77조제1항을 위반하여 차량의 높이를 0.3미터 미만으로 초과하거나 폭을 0.3미터 미만으로 초과하거나 길이를 3.0미터 미만으로 초과하여 운행한 경우	법 제117조제1항 제1호	30		
거. 법 제77조제1항을 위반하여 차량의 높이를 0.3미터 이상 0.5미터 미만으로 초과하거나 폭을 0.3미터 이상 0.5미터 미만으로 초과하거나 길이를 3.0미터 이상 5.0미터 미만으로 초과하여 운행한 경우	법 제117조제1항 제1호	50		
너. 법 제77조제1항을 위반하여 차량의 높이를 0.5미터 이상 초과하거나 폭을 0.5미터 이상 초과하거나 길이를 5.0미터 이상 초과하여 운행한 경우	법 제117조제1항 제1호	100		

※ 법 제77조제2항 또는 제3항을 위반한 경우에도 법 제77조제1항에 따른 운행제한을 위반한 경우와 같은 기준으로 과태료를 부과한다.

과태료 처분에 대한 의견진술서

1. 진술인의 인적사항

가. 사 업 체 명 :

나. 성 명 :

다. 주민등록번호 :

라. 주 소 :

마. 전 화 번 호 :

2. 통지받은 위반행위

3. 위반행위에 대한 의견진술 내용

위 진술 내용은 사실대로 작성한 것임을 확인합니다.

20 년 월 일

진 술 인 : (서명 또는 인)

● 경상남도 공고 제2024-387호

후원방문판매업자 폐업 신고 공고

「방문판매 등에 관한 법률」 제27조 제2호의 규정에 따라 후원방문판매업자 폐업 신고사항을 다음과 같이 공고합니다.

2024년 2월 29일

경 상 남 도 지 사

1. 대상 및 내용

상 호	등록번호	대표자	소재지	수리사항	
				폐업일	폐업사유
인셀덤 꽃길 (근회) 대리점	경남 2023-제8호	김근휘	경상남도 김해시 경원로 83 (내동, 삼성아파트) 207동 1205호	2024.2.1.	자진폐업
위너비 인셀덤	경남 2022-제115호	나원경	경상남도 거제시 아주1로1길 58, 1층	2024.2.1.	자진폐업
인셀덤더하라	경남 2020-제180호	박이빈	경상남도 창원시 마산합포구 중앙동3길 22, 106동 1201호(월포동, 경동메르빌아파트)	2024.2.1.	자진폐업
인셀덤 닥터 빛이나 대리점	경남 2022-제119호	성해영	경상남도 김해시 김해대로1902번길 62, 205동 401호(구산, 이진캐스빌2단지아파트)	2024.2.1.	자진폐업
인셀덤 푸른솔 대리점	경남 2021-제159호	송장복	경상남도 김해시 을하2로 178, 1209동 1403호(을하동, 을현마을주공 12단지 아파트)	2024.2.1.	자진폐업
인셀덤 보배 대리점	경남 2022-제121호	윤순옥	경상남도 밀양시 새미리별로 50, 나동 2층(삼문동)	2024.2.1.	자진폐업
인셀덤 통영대리점	경남 2020-제188호	정은하	경상남도 통영시 무전5길 45, 102동 203호(무전동, 일성르네상스)	2024.2.1.	자진폐업
언니네 뷰티파워	경남 2020-제190호	피정현	경상남도 양산시 삼일로 84, 1층(중부동)	2024.2.1.	자진폐업

2. 처리근거 : 「방문판매 등에 관한 법률」 제27조 제2호, 같은 법 시행규칙 제20조

3. 문 의 처 : 우) 51154, 경상남도 창원시 의창구 중앙대로 300(사림동), 경남도청 경제기업과 ☎ 055-211-3316

● 경상남도 공고 제2024-389호

부동산개발업 폐업(등록말소) 공고

「부동산개발업의 관리 및 육성에 관한 법률」 제15조제1항에 따라 부동산개발업을 등록 말소하였기에 다음과 같이 공고합니다.

2024년 2월 27일

경 상 남 도 지 사

구분	상 호 (대표자의 성명)	등록(말소) 연월일	등록번호	영업소 소재지	비고
등록말소	(주)대원홀딩스 (신동구)	2024. 2. 27.	경남080125	경남 창원시 성산구 중앙대로 107, 702호 (중앙동, 교원공제회관 7층)	'24. 2. 27. 폐업신고

● 경상남도 공고 제2024-396호

비영리민간단체 신규등록 공고

「비영리민간단체지원법」 제4조 및 같은법 시행령 제3조 제4항에 따라 비영리민간단체 신규등록 사항을 다음과 같이 공고합니다.

2024년 2월 29일

경 상 남 도 지 사

○ 신규등록 현황

등록 번호	단체명칭	사무소 소재지	대표자	등록일	주된사업	연락처	주관과	등록구분	비고
913	사랑실천봉사단	경남 창원시 비읍로 25번길 17	손혜영	2024-02-23	○ 지역 내 자원봉사활동 활성화 ○ 소외계층을 위한 봉사활동	010-2570-6897	도민봉사과	신규등록	

● 진주시 고시 제2024-39호

진주시도시계획시설(학교:진주보건대학교) 조성계획 결정(경미한 변경) 및 지형도면 고시

경상남도 고시 제168호(1975. 10. 8.)로 시설 결정된 진주시도시계획시설(학교 : 진주보건대학교)에 대하여 「국토의 계획 및 이용에 관한 법률」 제30조 및 같은 법 시행령 제25조에 따라 세부시설에 대한 조성계획을 결정(변경)하고, 같은 법 제32조 및 「토지이용규제 기본법」 제8조에 따라 지형도면을 고시합니다.

2024년 2월 29일

진 주 시 장

1. 진주시도시계획시설 결정(변경) 조서

구분	도면 표시번호	시설명	시설의 세분	위치	면적(㎡)			최초결정일
					기정	변경	변경 후	
기정	1	학교	전문대학 (진주보건대학교)	진주시 의병로51 일원	33,767.70	-	33,767.70	1975. 10. 8. (경고 제168호)

2. 조성계획 결정(변경) 조서

○ 토지이용계획 조서(총괄)

구분		면적(㎡)			구성비(%)	비고
		기정	변경	변경 후		
계		33,767.70	-	33,767.70	100.00	
교사시설 용지	소계	6,494.13	증) 4.06	6,498.19	19.24	
	교육기본시설	4,831.01	증) 4.06	4,835.07	14.32	
	지원시설	1,630.17	-	1,630.17	4.83	
	연구시설	-	-	-	0	
	부속시설	32.95	-	32.95	0.10	
운동장용지		4,499.44	-	4,499.44	13.32	
조경용지		9,690.42	감) 201.28	9,489.14	28.10	
광장용지		2,625.92	-	2,625.92	7.78	
도로용지		10,219.35	증) 197.22	10,416.57	30.85	
주차장용지		238.44	-	238.44	0.71	

○ 토지이용계획 세부조서

구분	시설명		면 적(㎡)			비고
			기정	변경	변경 후	
총 계			33,767.70	-	33,767.70	
교사시설용지	교육기본시설	소 계	6,494.13	증) 4.06	6,498.19	
		창의동	1,167.90	증) 4.06	1,171.96	
		봉사동	1,082.31	-	1,082.31	
		대학본부(성실동)	1,207.17	-	1,207.17	
		대학본부	1,373.63	-	1,373.63	
	지원시설	소 계	1,630.17	-	1,630.17	
		기숙사동1	1,055.31	-	1,055.31	
		기숙사동2	574.86	-	574.86	
	연구시설	-	-	-	-	
	부속시설	부속시설	32.95	-	32.95	
	운동장용지		소 계	4,499.44	-	4,499.44
운동장			3,149.20	-	3,149.20	
테니스장			1,350.24	-	1,350.24	
조경용지		조경	9,690.42	감) 201.28	9,489.14	
광장용지		광장	2,625.92	-	2,625.92	
도로용지		도로	10,219.35	증) 197.22	10,416.57	
주차장용지		주차장	238.44	-	238.44	

○ 시설 조서(총괄)

구분	건축면적(m ²)			연면적(m ²)			비고
	기정	변경	변경 후	기정	변경	변경 후	
계	6,494.13	증) 4.06	6,498.19	43,154.59	감) 9,842.79	33,311.80	
교육기본시설	4,831.01	증) 4.06	4,835.07	32,223.46	감) 5,119.32	27,104.14	
지원시설	1,630.17	-	1,630.17	7,871.24	감) 1,696.53	6,174.71	
기타시설	-	-	-	3,026.94	감) 3,026.94	-	
편익시설	32.95	-	32.95	32.95	-	32.95	

○ 시설 세부조서

건 물 명	층 수				면 적(m ²)				비 고
	변경 전		변경 후		변경 전		변경 후		
	지하	지상	지하	지상	건축면적	연면적	건축면적	연면적	
총 계					6,494.13	43,154.59	6,498.19	33,311.80	
1. 교육기본시설					4,831.01	32,223.46	4,835.07	27,104.14	
창의동	2층	7층	3층	7층	1,167.90	8,316.19	1,171.96	7,373.30	
봉사동	2층	7층	2층	7층	1,082.31	7,224.33	1,082.31	6,050.37	
대학본부 (성실동)	-	5층	-	5층	1,207.17	5,740.37	1,207.17	5,740.37	
대학본부	2층	7층	2층	7층	1,373.63	10,942.57	1,373.63	7,940.10	
2. 지원시설					1,630.17	7,871.24	1,630.17	6,174.71	
기숙사 1동	1층	4층	1층	4층	1,055.31	4,996.94	1,055.31	3,875.27	
기숙사 A						2,620.58		2,034.84	
기숙사 B						2,376.36		1,840.43	
기숙사 2동	1층	4층	1층	4층	574.86	2,874.30	574.86	2,299.44	향후 증축 예정
3. 기타시설					-	3,026.94	-	-	
주차장동	1층	-	1층	-	-	3,026.94	-	-	
4. 편익시설					32.95	32.95	32.95	32.95	
대학본부(성실동) - <휴게음식점>	-	1층	-	1층	32.95	32.95	32.95	32.95	

※ 관계도면은 진주시청 도시정책과(☎055-749-8868)에 비치하고 있으니 이해관계인은 열람하시기 바랍니다.

● 진주시 고시 제2024-42호

진주도시계획시설(공공청사)사업 실시계획(변경)인가 고시

「건축법」 제11조 규정에 따른 건축허가 시 의제 처리된 도시계획시설(공공청사)사업 실시계획(변경) 인가에 대하여 「국토의 계획 및 이용에 관한 법률」 제91조 및 같은 법 시행령 제100조에 따라 아래와 같이 고시합니다.

2024년 2월 29일

진 주 시 장

1. 사업시행지 : 진주시 이반성면 대천리 산13번지 일원

2. 사업의 종류 및 명칭

- 종류 : 진주도시계획시설(공공청사)사업
- 명칭 : 스마트 산림바이오 혁신성장거점 조성사업

3. 사업의 면적 또는 규모

도면 표시 번호	시설명	시설의 종류	위 치	결정규모	사업규모(m ²)	비고
33	공공청사	산림바이오 비즈니스센터	이반성면 대천리 산13번지 일원	15,375m ²	○ 업무시설(스마트산림바이오센터) - 대지면적 : 15,375m ² - 건축면적 : 2,561.50m ² - 연 면 적 : 4,492.89m ² - 건 폐 율 : 16.66% / 용 적 률 : 29.22%	

4. 사업 시행자의 성명, 주소

- 성명 : 경상남도 산림환경연구원
- 주소 : 경상남도 진주시 이반성면 수목원로 386

5. 사업의 착수 및 준공예정 연월일

- 착수일 : 2022. 7. 1.
- 준공예정일
 - 기정 : 2024. 02. 28.
 - 변경 : 2024. 12. 31.

※ 관계도면은 진주시청 도시정책과에 비치하고 있으니 이해관계인은 열람하시기 바랍니다.

● 진주시 고시 제2024-46호

진주도시계획시설(선학공원)사업 실시계획(변경)인가 고시

진주시 상대동 일원 『실외클라이밍(암벽장) 도로개설공사』를 위한 진주도시계획시설(선학공원)사업에 대하여 「국토의 계획 및 이용에 관한 법률」 제88조 및 같은 법 시행령 제97조에 따라 실시계획(변경)인가하고, 같은 법 제91조 및 같은 법 시행령 제100조에 따라 아래와 같이 고시합니다.

2024년 2월 29일

진 주 시 장

1. 사업시행지 : 진주시 상대동 834번지 일원(변경없음)

2. 사업의 종류 및 명칭(변경없음)

- 종류 : 진주도시계획시설(근린공원)사업
- 명칭 : 실외클라이밍(암벽장) 도로개설공사

3. 사업의 면적 또는 규모(변경)

도면표시 번호	시설명	시설의 종류	위치	사업규모(㎡)			최초 결정일	비고
				결정면적	기정	변경		
2	선학공원	근린공원	진주시 상대동 822-1번지 일원	802,750	4,369	4,453	건고 제331호 (1968.5.27.)	

4. 사업시행자의 명칭 및 주소(변경없음)

- 명칭 : 진주시장
- 주소 : 진주시 동진로 155 (상대동)

5. 사업의 착수 및 준공예정일(변경없음)

- 착수일 : 2023. 10. 5.
- 준공예정일 : 2024. 2. 29.

6. 수용 또는 사용할 토지, 건물의 소재지, 지번, 지목 및 소유권 이외의 권리명세서와 관계인의 주소, 성명 : 불임(변경)

※ 관계도면은 진주시청 도시정책과에 비치하고 있으니 이해관계인은 열람하시기 바랍니다.

【붙임】 수용 또는 사용할 토지 및 소유권 이외의 권리자 조서(토지) (변경)

일련번호		소재지	지 번	지목	지적 면적 (㎡)	편입 면적 (㎡)	소 유 자		관 계 자		
							성 명 [지 분]	주 소	성 명	주 소	소유권이외의 권리의 종류 및 내용
합 계		기정	15필지		36,068	4,369					
		변경	15필지		36,068	4,453					
1	기정	진주시 상대동	838-3	답	1,410	1,274		진주시			
2	기정	진주시 상대동	산32-4	구	661	203		국(국토교통부)			
	변경	진주시 상대동	산32-4	구	661	273		국(국토교통부)			
3	기정	진주시 상대동	834	답	2,690	720		진주시			
4	기정	진주시 상대동	835	과	1,759	891		진주시			
5	기정	진주시 상대동	837	과	823	214		진주시			
6	기정	진주시 상대동	836	과	241	81		진주시			
7	기정	진주시 상대동	834-14	답	1,624	135		진주시			
8	기정	진주시 상대동	833	답	893	61		진주시			
9	기정	진주시 상대동	910	도	268	1		국(국토교통부)			
10	기정	진주시 상대동	산26-14	임	716	567		진주시			
11	기정	진주시 상대동	831-1	답	1,031	19		진주시			
12	기정	진주시 상대동	831-2	답	1,683	59		진주시			
13	기정	진주시 상대동	산26-15	임	93	79		진주시			
	변경	진주시 상대동	산26-15	임	93	93		진주시			
14	기정	진주시 상대동	803-4	공	21,972	13		진주시			
15	기정	진주시 상대동	830-2	과	204	52		진주시			

● 진주시 공고 제2024-547호

진주도시계획시설(도로:중로1-97호선)사업 실시계획(변경)인가를 위한 열람 공고

진주시 가좌동 일원 진주도시계획시설(도로:중로1-97호선)사업 실시계획(변경)에 대하여 「국토의 계획 및 이용에 관한 법률」 제88조, 제90조 및 같은 법 시행령 제99조에 따라 아래와 같이 열람 공고하오니, 의견이 있으신 분은 열람기간 내 의견을 제출하여 주시기 바랍니다.

2024년 2월 29일

진 주 시 장

1. 사업시행지 : 진주시 가좌동 1075-2번지 일원 (변경없음)
2. 사업의 종류 및 명칭 (변경없음)
 - 종류 : 진주도시계획시설(도로)사업
 - 명칭 : 경상대~내동 도로 확포장공사
3. 사업의 면적 또는 규모 (변경없음)

시설명	결정규모					금회시행		비고
	등급	류별	번호	폭원(m)	연장(m)	폭원(m)	연장(m)	
도로	중로	1	97	20	3,123	20	3,000	

4. 사업 시행자의 성명, 주소 (변경없음)
 - 성명 : 진주시장
 - 주소 : 경남 진주시 동진로 155(상대동)
5. 사업의 착수 및 준공예정 연월일 (변경)
 - 착수 : 2020. 9. 17.
 - 준공예정일
 - 기정 : 2023. 6. 30.
 - 변경 : 2024. 12. 31.
6. 수용 또는 사용할 토지, 건물의 소재지, 지번, 지목 및
소유권 이외의 권리명세서와 관계인의 주소, 성명 : 불임 : 변경
7. 공람기간 : 공고일 익일로부터 14일간
8. 공람장소 : 진주시청 도시정책과
9. 의견제출 방법 : 공람장소에서 서면제출
10. 기타 상세한 사항은 진주시청 도로과(☎055-749-8227) 및 도시정책과(☎055-749-8867)로 문의 바랍니다.

【붙임】

수용 또는 사용할 토지 및 소유권 이외의 권리자 조서(토지) (변경)

일련 번호	구분	소재지	지 번	지목	지적 면적 (㎡)	편입 면적 (㎡)	소 유 자		관 계 자		
							성 명	주 소	성 명	주 소	소유권이외의 권리의 종류 및 내용
합 계	기정	259필지			192,889.8	82,912					
	변경	266필지			134,710.8	83,113					
1	기정	가좌동	996-12	도	33,448.9	6,419	진주시				
	변경	가좌동	996-12	도	33,448.9	6,419	진주시				
2	기정	가좌동	996-16	도	12,543.9	98	진주시				
	변경	가좌동	996-16	도	12,543.9	98	진주시				
3	기정	가좌동	1397-12	구	2,538	128	국토교통부				
	변경	가좌동	1397-107	구	128	128	국토교통부				
4	기정	가좌동	1397-104	구	179	179	진주시				
	변경	가좌동	1397-104	구	179	179	진주시				
5	기정	가좌동	1076-3	도	10	10	미등기		하○홍	진주시 망경동	
	변경	가좌동	1076-3	도	10	10	진주시				
6	기정	가좌동	산201-12	임	456	456	진주시				
	변경	가좌동	1076-5	임	446	446	진주시				
7	기정	가좌동	1075-2	답	2,936	2,936	진주시				
	변경	가좌동	1075-2	답	2,936	2,936	진주시				
8	기정	가좌동	1076-4	답	17	17	미등기		하○홍	진주시 망경동	
	변경	가좌동	1076-4	답	17	17	진주시				
9	기정	가좌동	1076-2	도	198	198	미등기		하○홍	진주시 망경동	
	변경	가좌동	1076-2	도	198	198	진주시				
10	기정	가좌동	1077-1	도	651	651	진주시				
	변경	가좌동	1077-1	도	651	651	진주시				
11	기정	가좌동	1078-2	도	99	99	미등기		송○○은		
	변경	가좌동	1078-2	도	99	99	진주시				
12	기정	가좌동	1078-3	도	36	36	미등기		송○○은		
	변경	가좌동	1078-3	도	36	36	진주시				

일련 번호	구분	소재지	지 번	지목	지적 면적 (㎡)	편입 면적 (㎡)	소 유 자		관 계 자		
							성 명	주 소	성 명	주 소	소유권이외의 권리의 종류 및 내용
13	기정	가좌동	1080-2	도	79	79	박○복	진주시 내동면 신율리			
	변경	가좌동	1080-2	도	79	79	진주시				
14	기정	가좌동	1077-4	도	392	392	진주시				
	변경	가좌동	1077-4	도	392	392	진주시				
15	기정	가좌동	1077-6	전	18	18	진주시				
	변경	가좌동	1077-6	전	18	18	진주시				
16	기정	가좌동	산201-11	임	1,229	1,229	진주시				
	변경	가좌동	1077-7	임	1,229	1,204	진주시				
17	기정	가좌동	1075-1	답	16	16	진주시				
	변경	가좌동	1075-1	답	16	16	진주시				
18	기정	가좌동	1397-105	구	152	152	진주시				
	변경	가좌동	1397-105	구	152	152	진주시				
19	기정	가좌동	산299-2	임	97	45	진주시				
	변경	가좌동	2117-30	임	100	45	진주시				
20	기정	가좌동	2117-20	답	284	274	진주시				
	변경	가좌동	2117-20	답	284	274	진주시				
21	기정	가좌동	2117-21	도	803	713	진주시				
	변경	가좌동	2117-21	도	803	713	진주시				
22	기정	가좌동	2117-25	구	2,680	768	국토교통부				
	변경	가좌동	2117-31	구	764	746	국토교통부				
23	기정	가좌동	2117-29	답	10	10	진주시				
	변경	가좌동	2117-29	답	10	10	진주시				
24	기정	가좌동	2117-23	답	4	4	진주시				
	변경	가좌동	2117-23	답	4	4	진주시				
25	기정	가좌동	2117-11	대	11	11	진주시				
	변경	가좌동	2117-11	대	11	11	진주시				
26	기정	가좌동	2117-9	대	39	22	진주시				
	변경	가좌동	2117-9	대	39	22	진주시				

일련 번호	구분	소재지	지 번	지목	지적 면적 (㎡)	편입 면적 (㎡)	소 유 자		관 계 자		
							성 명	주 소	성 명	주 소	소유권이외의 권리의 종류 및 내용
27	기정	가좌동	2117-5	도	21	13	진주시				
	변경	가좌동	2117-5	도	21	13	진주시				
28	기정	내동면 신율리	4-4	답	271	99	진주시				
	변경	내동면 신율리	4-10	답	100	100	진주시				
29	기정	내동면 신율리	182-9	대	2	2	진주시				
	변경	내동면 신율리	182-9	대	2	2	진주시				
30	기정	내동면 신율리	182-8	대	13	13	진주시				
	변경	내동면 신율리	182-8	대	13	13	진주시				
31	기정	내동면 신율리	1024	도	978	99	국토교통부				
	변경	내동면 신율리	1024-3	도	92	92	국토교통부				
32	기정	내동면 신율리	4-6	답	772	249	진주시				
	변경	내동면 신율리	4-11	답	253	253	진주시				
33	기정	내동면 신율리	4-5	도	74	74	진주시				
	변경	내동면 신율리	4-5	도	74	74	진주시				
34	기정	내동면 신율리	4-9	답	140	140	진주시				
	변경	내동면 신율리	4-9	답	140	140	진주시				
35	기정	내동면 신율리	182-4	도	101	101	진주시				
	변경	내동면 신율리	182-4	도	101	101	진주시				
36	기정	내동면 신율리	182-7	답	271	271	진주시				
	변경	내동면 신율리	182-7	답	271	271	진주시				
37	기정	내동면 신율리	4-3	도	1,524	1,336	진주시				
	변경	내동면 신율리	4-3	도	1,524	1,336	진주시				
38	기정	내동면 신율리	184-4	수	7	7	한국남동발전 주식회사 [1/2] 사천시 [1/2]	서울 강남구 삼성동			
	변경	내동면 신율리	184-4	수	7	3	한국남동발전 주식회사 [1/2] 사천시 [1/2]	서울 강남구 삼성동			
39	기정	내동면 신율리	산211	도	572	128	국토교통부				
	변경	내동면 신율리	184-16	도	91	91	국토교통부				
40	기정	내동면 신율리	산209	구	1,765	1,121	국토교통부				
	변경	내동면 신율리	184-15	구	1,118	1,118	국토교통부				
41	기정	내동면 신율리	산15-36	임	208	208	진주시				
	변경	내동면 신율리	186-16	임	215	215	진주시				

일련 번호	구분	소재지	지 번	지목	지적 면적 (㎡)	편입 면적 (㎡)	소 유 자		관 계 자		
							성 명	주 소	성 명	주 소	소유권이외의 권리의 종류 및 내용
42	기정	내동면 신율리	산15-17	임	275	275	진주시				
	변경	내동면 신율리	186-14	임	267	267	진주시				
43	기정	내동면 신율리	산15 -35	임	1,978	1,978	진주시				
	변경	내동면 신율리	186-15	임	1,977	1,977	진주시				
44	기정	내동면 신율리	218-1	대	67	67	진주시				
	변경	내동면 신율리	218-1	대	67	67	진주시				
45	기정	내동면 신율리	217-3	대	175	175	진주시				
	변경	내동면 신율리	217-3	대	175	175	진주시				
46	기정	내동면 신율리	217-4	대	17	17	진주시				
	변경	내동면 신율리	217-4	대	17	17	진주시				
47	기정	내동면 신율리	217-5	대	29	29	진주시				
	변경	내동면 신율리	217-5	대	29	29	진주시				
48	기정	내동면 신율리	217-1	대	66	66	진주시				
	변경	내동면 신율리	217-1	대	66	66	진주시				
49	기정	내동면 신율리	1028-2	도	56	56	국토교통부				
	변경	내동면 신율리	1028-2	도	56	56	국토교통부				
50	기정	내동면 신율리	1028-3	도	304	34	국토교통부				
	변경	내동면 신율리	1028-12	도	34	34	국토교통부				
51	기정	내동면 신율리	216-1	대	25	25	진주시				
	변경	내동면 신율리	216-1	대	25	25	진주시				
52	기정	내동면 신율리	215-1	대	249	249	진주시				
	변경	내동면 신율리	215-1	대	249	249	진주시				
53	기정	내동면 신율리	214	임	288	288	미등기		유○문		
	변경	내동면 신율리	214	임	288	288	진주시				
54	기정	내동면 신율리	1028-1	도	1,655	1,277	국토교통부				
	변경	내동면 신율리	1028-8	도	512	512	국토교통부				
			1028-9	도	853	765	국토교통부				
55	기정	내동면 신율리	213-16	임	96	96	진주시				
	변경	내동면 신율리	213-16	임	96	96	진주시				
56	기정	내동면 신율리	213-17	대	21	21	진주시				
	변경	내동면 신율리	213-17	대	21	21	진주시				
57	기정	내동면 신율리	산17-1	도	397	120	진주시				
	변경	내동면 신율리	213-19	도	120	120	진주시				

일련 번호	구분	소재지	지 번	지목	지적 면적 (㎡)	편입 면적 (㎡)	소 유 자		관 계 자		
							성 명	주 소	성 명	주 소	소유권이외의 권리의 종류 및 내용
58	기정	내동면 신율리	195-3	대	52	42	진주시				
	변경	내동면 신율리	195-3	대	52	42	진주시				
59	기정	내동면 신율리	202	도	71	7	진주시				
	변경	내동면 신율리	202	도	71	7	진주시				
60	기정	내동면 신율리	202-1	도	135	135	진주시				
	변경	내동면 신율리	202-1	도	135	135	진주시				
61	기정	내동면 신율리	202-4	대	1	1	진주시				
	변경	내동면 신율리	202-4	대	1	1	진주시				
62	기정	내동면 신율리	203-5	대	4	2	진주시				
	변경	내동면 신율리	203-5	대	4	2	진주시				
63	기정	내동면 신율리	산18-2	도	130	130	진주시				
	변경	내동면 신율리	203-6	도	164	164	진주시				
64	기정	내동면 신율리	201-3	도	47	47	진주시				
	변경	내동면 신율리	201-3	도	47	47	진주시				
65	기정	내동면 신율리	201-5	대	3	3	진주시				
	변경	내동면 신율리	201-5	대	3	3	진주시				
66	기정	내동면 신율리	201-4	대	4	4	진주시				
	변경	내동면 신율리	201-4	대	4	4	진주시				
67	기정	내동면 신율리	201-2	수	52	39	진주시				
	변경	내동면 신율리	201-2	수	52	39	진주시				
68	기정	내동면 신율리	474-2	도	67	67	한국남동발전 주식회사 [1/2] 사천시 [1/2]	서울 강남구 삼성동			
	변경	내동면 신율리	474-2	도	67	67	한국남동발전 주식회사 [1/2] 사천시 [1/2]	서울 강남구 삼성동			
69	기정	내동면 신율리	1025-10	구	10,797	358	농림축산식품부				
	변경	내동면 신율리	1025-27	구	361	361	농림축산식품부				
70	기정	내동면 신율리	474-4	수	88	88	한국남동발전 주식회사 사천시	서울 강남구 삼성동			
	변경	내동면 신율리	474-4	수	88	88	한국남동발전 주식회사 [1/2] 사천시 [1/2]	서울 강남구 삼성동			
71	기정	내동면 신율리	181-2	답	213	213	진주시				
	변경	내동면 신율리	181-2	답	213	213	진주시				
72	기정	내동면 신율리	184-5	도	61	61	진주시				
	변경	내동면 신율리	184-5	도	61	61	진주시				

일련 번호	구분	소재지	지 번	지목	지적 면적 (㎡)	편입 면적 (㎡)	소 유 자		관 계 자		
							성 명	주 소	성 명	주 소	소유권이외의 권리의 종류 및 내용
73	기정	내동면 신율리	183-7	답	173	173	진주시				
	변경	내동면 신율리	183-7	답	173	173	진주시				
74	기정	내동면 신율리	184-12	답	186	186	진주시				
	변경	내동면 신율리	184-12	답	186	186	진주시				
75	기정	내동면 신율리	186-11	답	99	99	기계○씨종중	진주시 내동면 신율리			
	변경	내동면 신율리	186-11	답	99	99	진주시				
76	기정	내동면 신율리	산15-13	도	1,527	1,527	진주시				
	변경	내동면 신율리	186-13	도	1,395	1,395	진주시				
77	기정	내동면 신율리	186-3	도	63	63	진주시				
	변경	내동면 신율리	186-3	도	63	63	진주시				
78	기정	내동면 신율리	산210	도	726	726	국토교통부				
	변경	내동면 신율리	189-11	도	678	678	국토교통부				
79	기정	내동면 신율리	186-10	답	15	15	기계○씨종중	진주시 내동면 신율리			
	변경	내동면 신율리	186-10	답	15	15	진주시				
80	기정	내동면 신율리	1030	도	129	4	국토교통부				
	변경	내동면 신율리	1030	도	129	4	국토교통부				
81	기정	내동면 신율리	152-5	답	1	1	진주시				
	변경	내동면 신율리	152-5	답	1	1	진주시				
82	기정	내동면 신율리	187-2	도	23	23	진주시				
	변경	내동면 신율리	187-2	도	23	23	진주시				
83	기정	내동면 신율리	152-4	답	11	11	진주시				
	변경	내동면 신율리	152-4	답	11	11	진주시				
84	기정	내동면 신율리	187-3	도	18	18	미등기		유○문	진주시 내동면 신율리	
	변경	내동면 신율리	187-3	도	18	18	진주시				
85	기정	내동면 신율리	189-2	도	436	411	진주시				
	변경	내동면 신율리	189-2	도	436	411	진주시				
86	기정	내동면 신율리	190-2	도	2,169	1,965	진주시				
	변경	내동면 신율리	190-2	도	2,169	1,965	진주시				

일련 번호	구분	소재지	지 번	지목	지적 면적 (㎡)	편입 면적 (㎡)	소 유 자		관 계 자		
							성 명	주 소	성 명	주 소	소유권이외의 권리의 종류 및 내용
87	기정	내동면 신율리	191-2	전	1	1	진주시				
	변경	내동면 신율리	191-2	전	1	1	진주시				
88	기정	내동면 신율리	193-3	답	3	3	미등기		유○○이		
	변경	내동면 신율리	193-3	답	3	3	진주시				
89	기정	내동면 신율리	194-3	답	17	17	미등기		유○순		
	변경	내동면 신율리	194-3	답	17	17	진주시				
90	기정	내동면 신율리	196-5	답	28	28	진주시				
	변경	내동면 신율리	196-5	답	28	28	진주시				
91	기정	내동면 신율리	198-7	답	35	35	진주시				
	변경	내동면 신율리	198-7	답	35	35	진주시				
92	기정	내동면 신율리	200	도	624	624	진주시				
	변경	내동면 신율리	200	도	624	624	진주시				
93	기정	내동면 신율리	199-11	답	188	188	진주시				
	변경	내동면 신율리	199-11	답	188	188	진주시				
94	기정	내동면 신율리	1028-4	도	7	7	국토교통부				
	변경	내동면 신율리	1028-4	도	7	7	국토교통부				
95	기정	내동면 신율리	1028-5	구	32	10	국토교통부				
	변경	내동면 신율리	1028-5	구	32	10	국토교통부				
96	기정	내동면 신율리	1025-3	도	60	23	농림축산식품부				
	변경	내동면 신율리	1025-3	도	60	23	농림축산식품부				
97	기정	내동면 신율리	1025-5	구	97	3	농림축산식품부				
	변경	내동면 신율리	1025-26	구	4	4	농림축산식품부				
98	기정	내동면 신율리	475-4	도	20	17	진주시				
	변경	내동면 신율리	475-6	도	18	18	진주시				
99	기정	내동면 신율리	470-20	답	130	130	진주시				
	변경	내동면 신율리	470-20	답	130	130	진주시				
100	기정	내동면 신율리	474-3	전	2	1	진주시				
	변경	내동면 신율리	474-3	전	2	1	진주시				
101	기정	내동면 신율리	470-14	수	15	15	한국남동발전 주식회사 [1/2] 사전지	서울 강남구 삼성동			
							[1/2]				
	변경	내동면 신율리	470-14	수	15	15	한국남동발전 주식회사 [1/2] 사전지	서울 강남구 삼성동			
							[1/2]				

일련 번호	구분	소재지	지 번	지목	지적 면적 (㎡)	편입 면적 (㎡)	소 유 자		관 계 자		
							성 명	주 소	성 명	주 소	소유권이외의 권리의 종류 및 내용
102	기정	내동면 신율리	471-5	수	292	292	한국남동발전 주식회사 [1/2] 사천시 [1/2]	서울 강남구 삼성동			
							한국남동발전 주식회사 [1/2] 사천시 [1/2]	서울 강남구 삼성동			
	변경	내동면 신율리	471-5	수	292	292	한국남동발전 주식회사 [1/2] 사천시 [1/2]	서울 강남구 삼성동			
							한국남동발전 주식회사 [1/2] 사천시 [1/2]	서울 강남구 삼성동			
103	기정	내동면 신율리	470-13	답	205	177	진주시				
	변경	내동면 신율리	470-13	답	205	177	진주시				
104	기정	내동면 신율리	471-6	도	36	36	진주시				
	변경	내동면 신율리	471-6	도	36	36	진주시				
105	기정	내동면 신율리	470-3	도	1,374	1,374	진주시				
	변경	내동면 신율리	470-3	도	1,374	1,374	진주시				
106	기정	내동면 신율리	470-21	답	17	17	김○래	울산광역시 남구 월평로			
	변경	내동면 신율리	470-21	답	17	17	진주시				
107	기정	내동면 신율리	479-2	도	171	171	진주시				
	변경	내동면 신율리	479-2	도	171	171	진주시				
108	기정	내동면 신율리	479-3	전	13	13	진주시				
	변경	내동면 신율리	479-3	전	13	13	진주시				
109	기정	내동면 신율리	산78-7	임	1,610	1,610	진주시				
	변경	내동면 신율리	1025-18	임	1,591	1,591	진주시				
110	기정	내동면 신율리	산246	구	352	40	국토교통부				
	변경	내동면 신율리	1025-30	구	40	40	국토교통부				
111	기정	내동면 신율리	483-2	전	124	124	진주시				
	변경	내동면 신율리	483-2	전	124	124	진주시				
112	기정	내동면 신율리	483-1	전	9	9	진주시				
	변경	내동면 신율리	483-1	전	9	9	진주시				
113	기정	내동면 신율리	산81-3	임	1,504	1,504	진주시				
	변경	내동면 신율리	483-3	임	1,554	1,554	진주시				
114	기정	내동면 신율리	산77-2	도	1,114	1,114	진주시				
	변경	내동면 신율리	1025-14	도	1,426	1,426	진주시				

일련 번호	구분	소재지	지 번	지목	지적 면적 (㎡)	편입 면적 (㎡)	소 유 자		관 계 자		
							성 명	주 소	성 명	주 소	소유권이외의 권리의 종류 및 내용
115	기정	내동면 신율리	산77-4	임	5	5	진주시				
	변경	내동면 신율리	1025-31	임	5	5	진주시				
116	기정	내동면 신율리	산77-14	임	128	128	진주시				
	변경	내동면 신율리	1025-16	임	125	125	진주시				
117	기정	내동면 신율리	산77-12	임	866	217	진주시				
	변경	내동면 신율리	1025-29	임	214	214	진주시				
118	기정	내동면 신율리	1025-11	구	1,451	26	농림축산식품부				
	변경	내동면 신율리	1025-11	구	1,451	-	농림축산식품부				
119	기정	내동면 신율리	489-2	전	169	24	진주시				
	변경	내동면 신율리	489-2	전	169	-	진주시				
120	기정	내동면 신율리	490-3	답	2,479	380	진주시				
	변경	내동면 신율리	490-3	답	2,479	-	진주시				
121	기정	내동면 신율리	490-2	도	714	714	진주시				
	변경	내동면 신율리	490-2	도	714	714	진주시				
122	기정	내동면 신율리	490-1	답	26	26	미등기		조○의		
	변경	내동면 신율리	490-1	답	26	26	진주시				
123	기정	내동면 신율리	산94-1	도	705	535	진주시				
	변경	내동면 신율리	490-4	도	783	535	진주시				
124	기정	내동면 신율리	1040	도	1,985	1,863	농림축산식품부				
	변경	내동면 신율리	1040-8	도	199	199	농림축산식품부				
			1040-9	도	1,666	1,666	농림축산식품부				
125	기정	내동면 신율리	657-3	도	53	53	미등기		김○업		
	변경	내동면 신율리	657-3	도	53	53	진주시				
126	기정	내동면 신율리	657-2	도	17	17	미등기		김○업		
	변경	내동면 신율리	657-2	도	17	17	진주시				
127	기정	내동면 신율리	470-18	도	294	294	진주시				
	변경	내동면 신율리	470-18	도	294	294	진주시				
128	기정	내동면 신율리	471-2	답	40	40	진주시				
	변경	내동면 신율리	471-2	답	40	40	진주시				
129	기정	내동면 신율리	471-1	답	3	3	진주시				
	변경	내동면 신율리	471-1	답	3	3	진주시				
130	기정	내동면 신율리	470-2	구	112	100	진주시				
	변경	내동면 신율리	470-22	구	96	96	진주시				
131	기정	내동면 신율리	470-16	구	281	96	진주시				
	변경	내동면 신율리	470-23	구	94	94	진주시				

일련 번호	구분	소재지	지 번	지목	지적 면적 (㎡)	편입 면적 (㎡)	소 유 자		관 계 자		
							성 명	주 소	성 명	주 소	소유권이외의 권리의 종류 및 내용
132	기정	내동면 신율리	1025	구	25,957	3,363	농림축산식품부				
	변경	내동면 신율리	1025-20	구	1,396	1,396	농림축산식품부				
			1025-21	구	1,795	1,719	농림축산식품부				
			1025-24	구	248	248	농림축산식품부				
133	기정	내동면 신율리	479-4	수	5	5	진주시				
	변경	내동면 신율리	479-4	수	5	5	진주시				
134	기정	내동면 신율리	479-6	전	126	126	진주시				
	변경	내동면 신율리	479-6	전	126	126	진주시				
135	기정	내동면 신율리	480-3	답	44	44	진주시				
	변경	내동면 신율리	480-3	답	44	44	진주시				
136	기정	내동면 신율리	480-2	도	50	50	미등기		유○순		
	변경	내동면 신율리	480-2	도	50	50	진주시				
137	기정	내동면 신율리	481-2	도	50	22	진주시				
	변경	내동면 신율리	481-2	도	50	22	진주시				
138	기정	내동면 신율리	481-4	답	4	4	진주시				
	변경	내동면 신율리	481-4	답	4	4	진주시				
139	기정	내동면 신율리	산78-1	도	1,033	1,033	진주시				
	변경	내동면 신율리	1025-17	도	1,326	1,326	진주시				
140	기정	내동면 신율리	482-2	도	575	254	진주시				
	변경	내동면 신율리	482-2	도	575	254	진주시				
141	기정	내동면 신율리	1042	도	1,081	784	국토교통부				
	변경	내동면 신율리	1042-1	도	1,021	784	국토교통부				
142	기정	내동면 신율리	485-2	도	109	84	진주시				
	변경	내동면 신율리	485-2	도	109	84	진주시				
143	기정	내동면 신율리	486-8	대	5	5	진주시				
	변경	내동면 신율리	486-8	대	5	5	진주시				
144	기정	내동면 신율리	485-1	전	40	40	진주시				
	변경	내동면 신율리	485-1	전	40	40	진주시				
145	기정	내동면 신율리	486-7	답	2	2	진주시				
	변경	내동면 신율리	486-7	답	2	2	진주시				
146	기정	내동면 신율리	488-2	도	346	346	진주시				
	변경	내동면 신율리	488-2	도	346	346	진주시				
147	기정	내동면 신율리	488-5	전	534	534	진주시				
	변경	내동면 신율리	488-5	전	534	534	진주시				

일련 번호	구분	소재지	지 번	지목	지적 면적 (㎡)	편입 면적 (㎡)	소 유 자		관 계 자		
							성 명	주 소	성 명	주 소	소유권이외의 권리의 종류 및 내용
148	기정	내동면 신율리	1040-7	도	42	42	기획재정부				
	변경	내동면 신율리	1040-7	도	42	42	진주시				
149	기정	내동면 신율리	500-4	답	23	23	진주시				
	변경	내동면 신율리	500-4	답	23	23	진주시				
150	기정	내동면 신율리	499-5	답	389	389	이○희	사천시 곤명면 봉명로			
	변경	내동면 신율리	499-5	답	389	389	진주시				
151	기정	내동면 신율리	498-2	답	178	178	진주시				
	변경	내동면 신율리	498-2	답	178	178	진주시				
152	기정	내동면 신율리	497-2	답	121	121	진주시				
	변경	내동면 신율리	497-2	답	121	121	진주시				
153	기정	내동면 신율리	496-2	답	315	315	진주시				
	변경	내동면 신율리	496-2	답	315	315	진주시				
154	기정	내동면 신율리	495-4	답	107	107	진주시				
	변경	내동면 신율리	495-4	답	107	107	진주시				
155	기정	내동면 신율리	657-1	전	225	225	진주시				
	변경	내동면 신율리	657-1	전	225	225	진주시				
156	기정	내동면 신율리	659-2	도	546	363	진주시				
	변경	내동면 신율리	659-9	도	363	363	진주시				
157	기정	내동면 신율리	산93-3	도	1,339	1,208	진주시				
	변경	내동면 신율리	659-5	도	1,339	1,208	진주시				
158	기정	내동면 신율리	산93-6	임	1,538	1,538	이○훈 [2/6]	진주시 신안동			
							방○웅 [1/6]	진주시 신안동			
							방○웅 [1/6]	진주시 신안동			
							진주시 [2/6]				
	변경	내동면 신율리	659-7	임	1,526	1,526	진주시				
159	기정	내동면 신율리	산93-5	임	162	162	진주시				
	변경	내동면 신율리	659-6	임	161	161	진주시				
160	기정	내동면 신율리	651-8	도	37	37	진주시				
	변경	내동면 신율리	651-8	도	37	37	진주시				

일련 번호	구분	소재지	지 번	지목	지적 면적 (㎡)	편입 면적 (㎡)	소 유 자		관 계 자		소유권이외의 권리의 종류 및 내용
							성 명	주 소	성 명	주 소	
161	기정	내동면 신율리	651-3	답	408	408	진주시				
	변경	내동면 신율리	651-3	답	408	408	진주시				
162	기정	내동면 신율리	1058	구	1,298	852	농림축산식품부				
	변경	내동면 신율리	1058-3	구	31	31	농림축산식품부				
			1058-4	구	825	825	농림축산식품부				
163	기정	내동면 신율리	661-28	답	21	21	진주시				
	변경	내동면 신율리	661-28	답	21	21	진주시				
164	기정	내동면 신율리	647-4	대	194	194	진주시				
	변경	내동면 신율리	647-4	대	194	194	진주시				
165	기정	내동면 신율리	646-6	답	44	44	진주시				
	변경	내동면 신율리	646-6	답	44	44	진주시				
166	기정	내동면 신율리	661-30	답	15	15	진주시				
	변경	내동면 신율리	661-30	답	15	15	진주시				
167	기정	내동면 신율리	661-6	도	3	3	국토교통부				
	변경	내동면 신율리	661-6	도	3	3	국토교통부				
168	기정	내동면 신율리	661-32	답	41	41	진주시				
	변경	내동면 신율리	661-32	답	41	41	진주시				
169	기정	내동면 신율리	661-31	답	32	32	진주시				
	변경	내동면 신율리	661-31	답	32	32	진주시				
170	기정	내동면 신율리	646-2	도	1,763	1,763	진주시				
	변경	내동면 신율리	646-2	도	1,763	1,763	진주시				
171	기정	내동면 신율리	661-29	잡	3	3	진주시				
	변경	내동면 신율리	661-29	잡	3	3	진주시				
172	기정	내동면 신율리	661-3	도	261	261	진주시				
	변경	내동면 신율리	661-3	도	261	261	진주시				
173	기정	내동면 신율리	1059	도	675	451	국토교통부				
	변경	내동면 신율리	1059-1	도	447	447	국토교통부				
174	기정	내동면 신율리	산241	구	151	151	국토교통부				
	변경	내동면 신율리	981-5	구	185	185	국토교통부				
175	기정	내동면 신율리	981	전	69	69	진주시				
	변경	내동면 신율리	981	전	69	69	진주시				
176	기정	내동면 신율리	산101-4	도	314	314	진주시				
	변경	내동면 신율리	981-1	도	355	355	진주시				

일련 번호	구분	소재지	지 번	지목	지적 면적 (㎡)	편입 면적 (㎡)	소 유 자		관 계 자		
							성 명	주 소	성 명	주 소	소유권이외의 권리의 종류 및 내용
177	기정	내동면 신율리	980-2	도	149	149	진주시				
	변경	내동면 신율리	980-2	도	149	149	진주시				
178	기정	내동면 신율리	1068	구	1,690	428	국토교통부				
	변경	내동면 신율리	1068-3	구	57	57	국토교통부				
			1068-5	구	220	220	국토교통부				
			1068-6	구	118	118	국토교통부				
179	기정	내동면 신율리	982-2	도	573	573	진주시				
	변경	내동면 신율리	982-2	도	573	573	진주시				
180	기정	내동면 신율리	656-5	답	196	196	진주시				
	변경	내동면 신율리	656-5	답	196	196	진주시				
181	기정	내동면 신율리	656-4	답	5	5	진주시				
	변경	내동면 신율리	656-4	답	5	5	진주시				
182	기정	내동면 신율리	658-2	답	593	593	진주시				
	변경	내동면 신율리	658-2	답	593	593	진주시				
183	기정	내동면 신율리	655-4	답	63	63	진주시				
	변경	내동면 신율리	655-4	답	63	63	진주시				
184	기정	내동면 신율리	651-11	창	16	16	진주시				
	변경	내동면 신율리	651-11	창	16	16	진주시				
185	기정	내동면 신율리	산242	구	1,016	853	국토교통부				
	변경	내동면 신율리	659-10	구	853	853	국토교통부				
186	기정	내동면 신율리	651-2	도	1,742	1,742	진주시				
	변경	내동면 신율리	651-2	도	1,742	1,742	진주시				
187	기정	내동면 신율리	651-12	창	10	10	진주시				
	변경	내동면 신율리	651-12	창	10	10	진주시				
188	기정	내동면 신율리	651-7	도	147	96	진주시				
	변경	내동면 신율리	651-7	도	147	96	진주시				
189	기정	내동면 신율리	642-2	전	7	7	진주시				
	변경	내동면 신율리	642-2	전	7	7	진주시				
190	기정	내동면 신율리	642-1	도	8	8	진주시				
	변경	내동면 신율리	642-1	도	8	8	진주시				
191	기정	내동면 신율리	646-4	도	91	91	진주시				
	변경	내동면 신율리	646-4	도	91	91	진주시				

일련 번호	구분	소재지	지 번	지목	지적 면적 (㎡)	편입 면적 (㎡)	소 유 자		관 계 자		
							성 명	주 소	성 명	주 소	소유권이외의 권리의 종류 및 내용
192	기정	내동면 신율리	산101-7	임	51	51	진주시				
	변경	내동면 신율리	1058-2	임	51	51	진주시				
193	기정	내동면 신율리	646-1	도	240	240	진주시				
	변경	내동면 신율리	646-1	도	240	240	진주시				
194	기정	내동면 신율리	661-4	답	181	181	진주시				
	변경	내동면 신율리	661-4	답	181	181	진주시				
195	기정	내동면 신율리	661-16	도	37	37	진주시				
	변경	내동면 신율리	661-16	도	37	37	진주시				
196	기정	내동면 율리	산101-8	임	52	52	진주시				
	변경	내동면 율리	981-3	임	52	52	진주시				
197	기정	내동면 신율리	산101-6	임	1,306	1,306	진주시				
	변경	내동면 신율리	981-2	임	1,308	1,308	진주시				
198	기정	내동면 신율리	산234-1	구	87	87	진주시				
	변경	내동면 신율리	981-4	구	99	99	진주시				
199	기정	내동면 신율리	982-6	전	323	323	진주시				
	변경	내동면 신율리	982-6	전	323	323	진주시				
200	기정	내동면 신율리	982-3	전	99	25	국토교통부				
	변경	내동면 신율리	982-3	전	99	25	국토교통부				
201	기정	내동면 신율리	984-2	도	651	651	고○자 [15/884] 진주시 [869/884]	진주시 망경동			
	변경	내동면 신율리	984-2	도	651	651	진주시				
202	기정	내동면 신율리	984-4	도	42	42	진주시				
	변경	내동면 신율리	984-4	도	42	42	진주시				
203	기정	내동면 신율리	984-6	전	103	103	국토교통부				
	변경	내동면 신율리	984-6	전	103	103	국토교통부				
204	기정	내동면 신율리	984-5	도	12	12	김○석	진주시 내동면 내동로			
	변경	내동면 신율리	984-5	도	12	12	진주시				
205	기정	내동면 신율리	986-2	도	179	179	김○엽	진주시 내동면 독산리			
	변경	내동면 신율리	986-2	도	179	179	진주시				
206	기정	내동면 신율리	산144-7	임	2,928	15	국토교통부				
	변경	내동면 신율리	985-19	임	15	15	국토교통부				

일련 번호	구분	소재지	지 번	지목	지적 면적 (㎡)	편입 면적 (㎡)	소 유 자		관 계 자		
							성 명	주 소	성 명	주 소	소유권이외의 권리의 종류 및 내용
207	기정	내동면 신율리	산144-8	임	655	40	국토교통부				
	변경	내동면 신율리	985-20	임	42	42	국토교통부				
208	기정	내동면 신율리	985-1	도	139	139	진주시				
	변경	내동면 신율리	985-1	도	139	139	진주시				
209	기정	내동면 신율리	산144-9	임	1,644	149	국토교통부				
	변경	내동면 신율리	985-21	임	169	169	국토교통부				
210	기정	내동면 신율리	985-2	임	161	161	미등기		박○엽		
	변경	내동면 신율리	985-2	임	161	161	국토교통부				
211	기정	내동면 신율리	985-4	임	11	11	국토교통부				
	변경	내동면 신율리	985-4	임	11	11	국토교통부				
212	기정	내동면 신율리	산143-8	도	413	413	김○생	진주시 망경동			
	변경	내동면 신율리	985-11	도	449	449	진주시				
213	기정	내동면 신율리	984-1	전	166	166	진주시				
	변경	내동면 신율리	984-1	전	166	166	진주시				
214	기정	내동면 신율리	986-4	전	334	334	진주시				
	변경	내동면 신율리	986-4	전	334	334	진주시				
215	기정	내동면 신율리	986-3	도	59	59	진주시				
	변경	내동면 신율리	986-3	전	59	59	진주시				
216	기정	내동면 신율리	산143-6	도	29	29	진주시				
	변경	내동면 신율리	985-9	도	27	27	진주시				
217	기정	내동면 신율리	산143-9	임	87	87	진주시				
	변경	내동면 신율리	985-12	임	88	88	진주시				
218	기정	내동면 신율리	산235	구	42	42	국토교통부				
	변경	내동면 신율리	985-18	구	36	36	국토교통부				
219	기정	내동면 신율리	산143-7	도	7	7	진주시				
	변경	내동면 신율리	985-10	도	6	6	진주시				
220	기정	내동면 신율리	산143-10	임	150	150	김○생	진주시 망경동			
	변경	내동면 신율리	985-13	임	160	160	진주시				
221	기정	내동면 신율리	산143-11	임	22	22	진주시				
	변경	내동면 신율리	985-14	임	20	20	진주시				
222	기정	내동면 독산리	산17-8	임	1,782	40	국토교통부				
	변경	내동면 독산리	238-5	임	7	7	국토교통부				

일련 번호	구분	소재지	지 번	지목	지적 면적 (㎡)	편입 면적 (㎡)	소 유 자		관 계 자		
							성 명	주 소	성 명	주 소	소유권이외의 권리의 종류 및 내용
223	기정	내동면 독산리	238-2	전	727	3	국토교통부				
	변경	내동면 독산리	238-2	전	727	3	국토교통부				
224	기정	내동면 독산리	238-3	도	133	133	국토교통부				
	변경	내동면 독산리	238-3	도	133	133	국토교통부				
225	기정	내동면 독산리	1054-3	도	54	54	국토교통부				
	변경	내동면 독산리	1054-3	도	54	54	국토교통부				
226	기정	내동면 독산리	1054	도	2,878	1,234	국토교통부				
	변경	내동면 독산리	1054-8	도	1,232	1,232	국토교통부				
227	기정	내동면 독산리	238-1	도	85	85	국토교통부				
	변경	내동면 독산리	238-1	도	85	85	국토교통부				
228	기정	내동면 독산리	237-2	답	263	263	국토교통부				
	변경	내동면 독산리	237-2	답	263	263	국토교통부				
229	기정	내동면 독산리	233	도	2,850	2,299	국토교통부				
	변경	내동면 독산리	233-1	도	2,249	2,249	국토교통부				
230	기정	내동면 독산리	236-4	전	332	332	국토교통부				
	변경	내동면 독산리	236-4	전	332	332	국토교통부				
231	기정	내동면 독산리	236-6	도	29	29	진주시				
	변경	내동면 독산리	236-6	도	29	29	진주시				
232	기정	내동면 독산리	232-9	도	22	22	김○근	진주시 상평동			
	변경	내동면 독산리	232-9	도	22	22	진주시				
233	기정	내동면 독산리	232-11	답	261	43	국토교통부				
	변경	내동면 독산리	232-12	답	43	43	국토교통부				
234	기정	내동면 독산리	230-2	창	2,717	2,717	노○옥 [1/3]	진주시 석갑로			
							김○진 [2/3]	진주시 석갑로			
	변경	내동면 독산리	230-2	창	2,717	2,717	진주시				
235	기정	내동면 독산리	232-10	답	51	51	김○근	진주시 상평동			
	변경	내동면 독산리	232-10	답	51	51	진주시				
236	기정	내동면 독산리	236-3	도	36	36	진주시				
	변경	내동면 독산리	236-3	도	36	36	진주시				
237	기정	내동면 독산리	232-8	도	9	9	김○근	진주시 상평동			
	변경	내동면 독산리	232-8	도	9	9	진주시				
238	기정	내동면 독산리	230-5	답	1,329	671	국토교통부				
	변경	내동면 독산리	230-7	답	668	668	국토교통부				

일련 번호	구분	소재지	지 번	지목	지적 면적 (㎡)	편입 면적 (㎡)	소 유 자		관 계 자		
							성 명	주 소	성 명	주 소	소유권이외의 권리의 종류 및 내용
239	기정	내동면 독산리	230-6	답	12	12	노○옥 [1/3]	진주시 석갑로			
							김○진 [2/3]	진주시 석갑로			
	변경	내동면 독산리	230-6	답	12	12	진주시				
240	기정	내동면 독산리	229-5	답	2,112	783	국토교통부				
	변경	내동면 독산리	229-6	답	789	789	국토교통부				
241	기정	내동면 독산리	230-4	답	77	77	국토교통부				
	변경	내동면 독산리	230-4	답	77	77	국토교통부				
242	기정	내동면 독산리	232-3	답	56	56	국토교통부				
	변경	내동면 독산리	232-3	답	56	56	국토교통부				
243	기정	내동면 독산리	229-2	도	20	20	국토교통부				
	변경	내동면 독산리	229-2	도	20	20	국토교통부				
244	기정	내동면 독산리	227-2	답	1,044	297	국토교통부				
	변경	내동면 독산리	227-4	답	293	293	국토교통부				
245	기정	내동면 독산리	226-2	답	2,005	289	국토교통부				
	변경	내동면 독산리	226-4	답	288	288	국토교통부				
246	기정	내동면 독산리	224-26	답	1,423	8	국토교통부				
	변경	내동면 독산리	224-26	답	1,423	8	국토교통부				
247	기정	내동면 독산리	224-22	도	610	5	국토교통부				
	변경	내동면 독산리	224-22	도	610	5	국토교통부				
248	기정	내동면 독산리	산16-3	임	36	36	산림청				
	변경	내동면 독산리	1054-7	임	36	36	진주시				
249	기정	내동면 독산리	산16-2	도	1,346	1,346	국토교통부				
	변경	내동면 독산리	1054-6	도	1,652	1,652	국토교통부				
250	기정	내동면 독산리	236-5	도	106	106	진주시				
	변경	내동면 독산리	236-5	도	106	106	진주시				
251	기정	내동면 독산리	236-10	전	128	128	진주시				
	변경	내동면 독산리	236-10	전	128	128	진주시				
252	기정	내동면 독산리	236-9	도	1	1	진주시				
	변경	내동면 독산리	236-9	도	1	1	진주시				
253	기정	내동면 독산리	236-1	대	89	89	진주시				
	변경	내동면 독산리	236-1	대	89	89	진주시				
254	기정	내동면 독산리	236-8	도	3	3	진주시				
	변경	내동면 독산리	236-8	도	3	3	진주시				

일련 번호	구분	소재지	지 번	지목	지적 면적 (㎡)	편입 면적 (㎡)	소 유 자		관 계 자		
							성 명	주 소	성 명	주 소	소유권이외의 권리의 종류 및 내용
255	기정	내동면 독산리	232-1	답	205	205	국토교통부				
	변경	내동면 독산리	232-1	답	205	205	국토교통부				
256	기정	내동면 독산리	산16-1	도	105	105	국토교통부				
	변경	내동면 독산리	1054-5	도	104	104	국토교통부				
257	기정	내동면 독산리	산14-12	도	916	665	국토교통부				
	변경	내동면 독산리	190-9	도	597	597	국토교통부				
258	기정	내동면 독산리	산14-15	임	4,768	2,490	국토교통부				
	변경	내동면 독산리	190-8	임	4,202	2,490	국토교통부				
259	기정	내동면 독산리	190-5	대	1,426	84	국토교통부				
	변경	내동면 독산리	190-5	대	1,426	84	국토교통부				

● 통영시 고시 제2024-29호

**통영도시계획시설사업(도로: 대로1-1, 중로3-83, 소로1-35호선)
실시계획(변경)인가 정정 고시**

통영시 고시 제2024-18호(2024. 2. 1.)로 도시계획시설 실시계획(변경)인가 고시한 죽림리 304-18번지 일원의 도시계획시설(대로1-1, 중로3-83, 소로1-35호선)에 대하여 「국토의 계획 및 이용에 관한 법률」 제88조, 제91조 및 같은법 시행령 제100조 규정에 따라 실시계획(변경)인가 정정(오기 정정) 고시합니다.

2024년 2월 29일**통 영 시 장**

□. 실시계획(변경)인가 내용

1. 사업시행지 위치: 통영시 죽림리 304-18번지 일원
2. 사업의 종류 및 명칭
 - 종류: 도시계획시설사업
 - 명칭: 도시계획시설사업(대로1-1, 중로3-83, 소로1-35호선)
3. 사업의 규모
 - 사업면적: 9,295㎡
 - 연장(총 연장 L=880m) 및 폭원
 - 대로1-1호선 일부(가감·가속차선): L=188.0m, B=6.0m
 - 중로3-83호선: L=446.0m, B=12 ~ 14m
 - 소로1-35호선 일부: L=246.0m, B=8 ~ 11m
4. 사업시행자 주소 및 성명
 - 성 명: (주)엘금상산업개발 대표 이유주
 - 주 소: 경상남도 통영시 광도면 죽림4로 23-31
5. 사업기간: 2021. 8. 12. ~ 2025. 4. 30.
6. 사용 또는 수용할 토지의 소유권 및 소유권외의 권리조서: 불임
7. 공공시설 등의 귀속 및 양도에 관한 사항
 - 「국토의 계획 및 이용에 관한 법률」 제99조 규정에 의거 관리청에 귀속

□. 서류열람 및 문의

- 통영시청 도시과(☎055-650-5634)

토지세목조서

번호	소재지	지번	지목	기정(㎡)		변경(㎡)		소유자		소유자	
				대장면적	편입면적	대장면적	편입면적	성명	주소	성명	주소
1	광도면 죽림리	산266-3	임	4	4	4	4	㈜무궁화신탁	-	㈜무궁화신탁	-
2	광도면 죽림리	산266-5	도	15	15	15	15	통영시	-	통영시	-
3	광도면 죽림리	산266-8	임	1	1	1	1	㈜무궁화신탁	-	㈜무궁화신탁	-
4	광도면 죽림리	산266-11	도	10	10	10	10	통영시	-	통영시	-
5	광도면 죽림리	177-20	도	119	119	119	119	통영시	-	통영시	-
6	광도면 죽림리	177-21	도	73	73	73	73	통영시	-	통영시	-
7	광도면 죽림리	177-22	도	99	99	99	99	통영시	-	통영시	-
8	광도면 죽림리	177-51	도	77	77	77	77	국(농림축산식품부)	-	국(농림축산식품부)	-
9	광도면 죽림리	177-52	도	7	7	7	7	통영시	-	통영시	-
10	광도면 죽림리	177-53	도	40	40	40	40	통영시	-	통영시	-
11	광도면 죽림리	177-54	도	58	58	58	58	통영시	-	통영시	-
12	광도면 죽림리	177-55	도	49	49	49	49	통영시	-	통영시	-
13	광도면 죽림리	177-56	도	74	74	74	74	통영시	-	통영시	-
14	광도면 죽림리	177-57	도	74	74	74	74	통영시	-	통영시	-
15	광도면 죽림리	177-58	도	97	97	97	97	통영시	-	통영시	-
16	광도면 죽림리	177-59	도	4	4	4	4	국(농림축산식품부)	-	국(기획재정부)	-
17	광도면 죽림리	304-4	답	-	-	1,696	49			원운동래*씨종중	경남 통영시 용남면 장문리 928-**
18	광도면 죽림리	304-6	답	-	-	316	50			오*순	경남 통영시 광도면 죽림리 1578-2 한선파라디움 303동 **호

번호	소재지	지번	지목	기정(㎡)		변경(㎡)		소유자		소유자	
				대장면적	편입면적	대장면적	편입면적	성명	주소	성명	주소
19	광도면 죽림리	304-8	대	-	-	415	49			유*영 외 1인	부산진구 범일로 142번길 **
20	광도면 죽림리	304-9	답	-	-	1,776	51			남*리 외 1인	충남 당진시 송악읍 틀모시로737 105동 **호 (당진2차힐스테이트)
21	광도면 죽림리	304-11	답	-	-	1,610	46			박*옥 외 5인	경남 통영시 비석1길 28, 101동 ***호 (정량동 동원로얄듀크)
22	광도면 죽림리	304-12	답	-	-	1,689	40			조*기 외 1인	경남 통영시 무전7길 135, 205동 206호 (무전동, 한진로즈힐비치)
23	광도면 죽림리	304-14	답	-	-	1,217	41			김*숙	경남 통영시 광도면 죽림리 ***
24	광도면 죽림리	304-15	답	-	-	1,735	41			박*태	경남 통영시 광도면 죽림리 **~1
25	광도면 죽림리	304-16	답	-	-	661	32			지*일	경남 통영시 광도면 애조원길 31~*
26	광도면 죽림리	304-17	도	-	-	1,760	40			국(국토교통부)	-
27	광도면 죽림리	304-18	답	-	-	1,194	3			정*현	경남 김해시 내동 1137-2 임호마을상 성아파트205동****호
28	광도면 죽림리	304-19	도	-	-	212	19			국(국토교통부)	-
29	광도면 죽림리	304-20	답	-	-	297	27			김*봉 외 1인	경남 통영시 산양읍 풍화일주로 ***
30	광도면 죽림리	304-24	도	-	-	366	23			국(국토교통부)	-
31	광도면 죽림리	304-26	도	-	-	1,113	10			국(국토교통부)	-
32	광도면 죽림리	304-27	도	305	305	305	305	국(국토교통부)	-	국(국토교통부)	-
33	광도면 죽림리	304-28	도	51	6	51	6	국(국토교통부)	-	국(국토교통부)	-
			도		45		45	국(국토교통부)	-	국(국토교통부)	-
34	광도면 죽림리	304-52	답	103	103	103	103	원문동래*씨종중	경남 통영시 용남면 장문리 928~**	원문동래*씨종중	경남 통영시 용남면 장문리 928~**
35	광도면 죽림리	304-53	답	104	104	104	104	오*순	경남 통영시 광도면 죽림리1578-2한 선파라디움303동***호	오*순	경남 통영시 광도면 죽림리1578-2한 선파라디움303동***호
36	광도면 죽림리	304-54	도	97	97	97	97	강*아	경남 통영시 광도면 죽림리 죽림안길 87~**	유*현외4인	경남 통영시 광도면 죽림리 홀리1길 **

번호	소재지	지번	지목	기정(㎡)		변경(㎡)		소유자		소유자	
				대장면적	편입면적	대장면적	편입면적	성명	주소	성명	주소
37	광도면 죽림리	304-55	답	102	102	102	102	남*리 외 1인	부산진구 백양관문로7, 208동 1309호 (개금동, 주공아파트)	남*리 외 1인	부산진구 백양관문로7, 208동 13**호 (개금동, 주공아파트)
38	광도면 죽림리	304-56	답	102	102	102	102	박*희 외 5인	경남 통영시 광도면 죽림3로 27-7, ***호	황*열 외 5인	경남 통영시 거류면 감서리 1343-*
39	광도면 죽림리	304-57	답	98	98	98	98	조*기 외 1인	경남 통영시 무전7길 135, 205동 *** 호 (무전동, 한진로즈힐비치)	조*기 외 1인	경남 통영시 무전7길 135, 205동 *** 호 (무전동, 한진로즈힐비치)
40	광도면 죽림리	304-58	답	99	99	99	99	김*숙	경남 통영시 광도면 죽림리 ****	김*숙	경남 통영시 광도면 죽림리 ****
41	광도면 죽림리	304-59	답	100	100	100	100	박*태	경남 통영시 광도면 죽림리 360-*	박*태	경남 통영시 광도면 죽림리 360-*
42	광도면 죽림리	304-60	답	82	82	82	82	지*일	경남 통영시 광도면 애조원길 31-*	지*일	경남 통영시 광도면 애조원길 31-*
43	광도면 죽림리	304-61	도	101	101	101	101	국(국토교통부)	-	국(국토교통부)	-
44	광도면 죽림리	304-62	답	156	18	156	18	정*현	경남 김해시 내동 1137-2 임호마을삼 성아파트205동****호	정*현	경남 김해시 내동 1137-2 임호마을삼 성아파트205동****호
			답		138		138	정*현	경남 김해시 내동 1137-2 임호마을삼 성아파트205동****호	정*현	경남 김해시 내동 1137-2 임호마을삼 성아파트205동****호
45	광도면 죽림리	304-63	도	1,462	1,462	1,462	1,462	국(국토교통부)	-	국(국토교통부)	-
46	광도면 죽림리	304-64	답	24	24	24	24	김*봉 외 1인	경남 통영시 광도면 산양읍 풍화일주 로***	김*봉 외 1인	경남 통영시 광도면 산양읍 풍화일주 로***
47	광도면 죽림리	304-65	도	61	61	61	61	국(국토교통부)	-	국(국토교통부)	-
48	광도면 죽림리	304-66	도	22	22	22	22	국(국토교통부)	-	국(국토교통부)	-
49	광도면 죽림리	304-67	답	2	1	2	1	국(경상남도)	-	국(경상남도)	-
50	광도면 죽림리	318-35	도	47	40	47	40	통영시	-	통영시	-
			도		7		7	통영시	-	통영시	-
51	광도면 죽림리	318-36	도	36	36	36	36	통영시	-	통영시	-
52	광도면 죽림리	318-37	도	36	36	36	36	통영시	-	통영시	-
53	광도면 죽림리	318-38	도	36	36	36	36	통영시	-	통영시	-

번호	소재지	지번	지목	기정(㎡)		변경(㎡)		소유자		소유자	
				대장면적	편입면적	대장면적	편입면적	성명	주소	성명	주소
54	광도면 죽림리	318-39	도	36	36	36	36	통영시	-	통영시	-
55	광도면 죽림리	318-40	도	36	36	36	36	임*섭	경남 통영시 광도면 죽림리 ****	임*섭	경남 통영시 광도면 죽림리 ***
56	광도면 죽림리	318-41	도	36	36	36	36	통영시	-	통영시	-
57	광도면 죽림리	318-42	도	36	36	36	36	통영시	-	통영시	-
58	광도면 죽림리	318-43	도	36	36	36	36	통영시	-	통영시	-
59	광도면 죽림리	318-44	도	36	36	36	36	통영시	-	통영시	-
60	광도면 죽림리	318-45	도	-	-	59	2			통영시	-
61	광도면 죽림리	318-60	도	4	4	4	4	통영시	-	통영시	-
62	광도면 죽림리	318-66	도	-	-	89	1			통영시	-
63	광도면 죽림리	318-68	답	367	367	367	367	㈜엘금상산업개발	-	㈜엘금상산업개발	-
64	광도면 죽림리	318-71	구	32	32	32	32	국(농림축산식품부)	-	국(농림축산식품부)	-
65	광도면 죽림리	318-72	도	124	124	124	124	국(농림축산식품부)	-	국(기획재정부)	-
66	광도면 죽림리	318-74	도	126	62	126	13	국(국토교통부)		국(국토교통부)	-
			도		64		64	국(국토교통부)		국(국토교통부)	-
67	광도면 죽림리	318-75	도	64	64	64	64	통영시	-	통영시	-
68	광도면 죽림리	318-76	도	60	60	-	-	국(국토교통부)			-
69	광도면 죽림리	318-77	도	11	11	11	11	통영시	-	통영시	-
70	광도면 죽림리	318-78	도	221	221	221	221	통영시	-	통영시	-
71	광도면 죽림리	318-79	답	141	141	141	141	㈜엘금상산업개발	-	㈜엘금상산업개발	-

번호	소재지	지번	지목	기정(㎡)		변경(㎡)		소유자		소유자	
				대장면적	편입면적	대장면적	편입면적	성명	주소	성명	주소
72	광도면 죽림리	318-80	도	17	17	17	17	국(농림축산식품부)	-	국(기획재정부)	-
73	광도면 죽림리	318-81	도	5	5	5	5	국(농림축산식품부)	-	국(기획재정부)	-
74	광도면 죽림리	318-82	구	29	29	29	29	국(농림축산식품부)	-	국(농림축산식품부)	-
75	광도면 죽림리	318-83	도	19	19	19	19	국(농림축산식품부)	-	국(기획재정부)	-
76	광도면 죽림리	318-84	구	102	102	102	102	국(농림축산식품부)	-	국(농림축산식품부)	-
77	광도면 죽림리	318-85	도	72	72	72	72	국(농림축산식품부)	-	국(기획재정부)	-
78	광도면 죽림리	321-8	도	2	2	2	2	통영시	-	통영시	-
79	광도면 죽림리	321-9	대	7	7	7	7	㈜무궁화신탁	-	㈜무궁화신탁	-
80	광도면 죽림리	321-10	대	36	36	36	36	㈜무궁화신탁	-	㈜무궁화신탁	-
81	광도면 죽림리	321-11	대	46	46	46	46	㈜무궁화신탁	-	㈜무궁화신탁	-
82	광도면 죽림리	321-12	대	75	75	75	75	㈜무궁화신탁	-	㈜무궁화신탁	-
83	광도면 죽림리	321-13	대	2	2	2	2	㈜무궁화신탁	-	㈜무궁화신탁	-
84	광도면 죽림리	321-14	도	10	10	10	10	㈜무궁화신탁	-	㈜무궁화신탁	-
85	광도면 죽림리	322-8	도	3	3	3	3	통영시	-	통영시	-
86	광도면 죽림리	322-9	도	3	3	3	3	통영시	-	통영시	-
87	광도면 죽림리	322-10	대	32	32	32	32	㈜무궁화신탁	-	㈜무궁화신탁	-
88	광도면 죽림리	322-11	대	4	4	4	4	㈜무궁화신탁	-	㈜무궁화신탁	-
89	광도면 죽림리	322-12	도	8	8	8	8	통영시	-	통영시	-
90	광도면 죽림리	325-1	대	3	3	3	3	㈜무궁화신탁	-	㈜무궁화신탁	-

번호	소재지	지번	지목	기정(㎡)		변경(㎡)		소유자		소유자	
				대장면적	편입면적	대장면적	편입면적	성명	주소	성명	주소
91	광도면 죽림리	326-2	대	1	1	1	1	㈜무궁화신탁	-	㈜무궁화신탁	-
92	광도면 죽림리	326-3	도	31	31	31	31	㈜무궁화신탁	-	㈜무궁화신탁	-
93	광도면 죽림리	327-7	도	54	54	54	54	㈜무궁화신탁	-	㈜무궁화신탁	-
94	광도면 죽림리	327-8	도	8	8	8	8	㈜무궁화신탁	-	㈜무궁화신탁	-
95	광도면 죽림리	327-10	도	37	37	37	37	㈜무궁화신탁	-	㈜무궁화신탁	-
96	광도면 죽림리	327-11	도	5	5	5	5	㈜무궁화신탁	-	㈜무궁화신탁	-
97	광도면 죽림리	327-12	임	272	272	272	272	㈜무궁화신탁	-	㈜무궁화신탁	-
98	광도면 죽림리	327-13	대	78	78	78	78	㈜무궁화신탁	-	㈜무궁화신탁	-
99	광도면 죽림리	327-14	임	63	63	63	63	㈜무궁화신탁	-	㈜무궁화신탁	-
100	광도면 죽림리	327-15	종	12	12	12	12	㈜무궁화신탁	-	㈜무궁화신탁	-
101	광도면 죽림리	327-16	도	95	95	95	95	㈜무궁화신탁	-	㈜무궁화신탁	-
102	광도면 죽림리	334-1	묘	3	3	3	3	㈜무궁화신탁	-	㈜무궁화신탁	-
103	광도면 죽림리	1002-1	대	64	64	64	64	㈜무궁화신탁	-	㈜무궁화신탁	-
104	광도면 죽림리	1003-1	대	84	84	84	84	㈜무궁화신탁	-	㈜무궁화신탁	-
105	광도면 죽림리	1004-2	도	13	13	13	13	통영시	-	통영시	-
106	광도면 죽림리	1004-3	대	47	47	47	47	㈜무궁화신탁	-	㈜무궁화신탁	-
107	광도면 죽림리	1005-2	도	13	13	13	13	통영시	-	통영시	-
108	광도면 죽림리	1005-3	대	64	64	64	64	㈜무궁화신탁	-	㈜무궁화신탁	-
109	광도면 죽림리	1005-4	대	3	3	3	3	㈜무궁화신탁	-	㈜무궁화신탁	-

번호	소재지	지번	지목	기정(㎡)		변경(㎡)		소유자		소유자	
				대장면적	편입면적	대장면적	편입면적	성명	주소	성명	주소
110	광도면 죽림리	1006-2	도	3	3	3	3	통영시	-	통영시	-
111	광도면 죽림리	1006-3	대	54	54	54	54	㈜무궁화신탁	-	㈜무궁화신탁	-
112	광도면 죽림리	1006-4	대	8	8	8	8	㈜무궁화신탁	-	㈜무궁화신탁	-
113	광도면 죽림리	1008-2	도	36	36	36	36	통영시	-	통영시	-
114	광도면 죽림리	1008-3	대	37	37	37	37	㈜무궁화신탁	-	㈜무궁화신탁	-
115	광도면 죽림리	1038-3	도	30	30	30	30	통영시	-	통영시	-
116	광도면 죽림리	1038-4	도	145	145	145	145	통영시	-	통영시	-
117	광도면 죽림리	1039-2	전	7	7	7	7	㈜무궁화신탁	-	㈜무궁화신탁	-
118	광도면 죽림리	1039-3	도	10	10	10	10	통영시	-	통영시	-
119	광도면 죽림리	1519-1	도	4,895	563	4,895	563	국(국토교통부)	-	국(국토교통부)	-
120	광도면 죽림리	1519-16	도	1,695	296	1,695	296	국(국토교통부)	-	국(국토교통부)	-
121	광도면 죽림리	1525-4	도	328	328	328	328	국(국토교통부)	-	국(국토교통부)	-
122	광도면 죽림리	1525-7	도	488	488	488	488	국(기획재정부)	-	국(기획재정부)	-
123	광도면 죽림리	1525-12	도	6	6	6	6	국(기획재정부)	-	국(기획재정부)	-
124	광도면 죽림리	1525-13	도	7	7	7	7	국(기획재정부)	-	국(기획재정부)	-
125	광도면 죽림리	1525-14	도	3	3	3	3	국(기획재정부)	-	국(기획재정부)	-
126	광도면 죽림리	1525-15	도	45	45	45	45	국(기획재정부)	-	국(기획재정부)	-
합계				14,612	8,880	30,757	9,295				

● 통영시 공고 제2024-388호

통영도시계획시설(체육공원) 실시계획(변경) 인가 및
사업인정에 관한 주민 등의 의견 청취 공람 공고

우리시 산양읍 남평리 281번지 일원의 도시계획시설(체육공원) 실시계획(변경)인가를 위한 주민의견을 청취하고자 『국토의 계획 및 이용에 관한 법률』 제90조 및 같은법 시행령 제99조 규정과 「공익사업을 위한 토지 등의 취득 및 보상에 관한 법률」 제21조 및 같은법 시행령 제11조 규정에 따라 다음과 같이 공람공고하오니 토지소유자 및 이해관계인은 공람하시고 의견이 있는 분께서는 공람기간 내 서면으로 의견을 제출하여 주시기 바랍니다. 이에 따른 관계도서는 우리시청 도시과에 비치합니다.

2024년 2월 29일

통 영 시 장

□. 인가신청의 요지

- 사업시행지(변경없음): 통영시 산양읍 남평리 281번지 일원
- 사업의 종류 및 명칭(변경없음)
 - 종류: 도시계획시설(체육공원) 사업
 - 명칭: 산양스포츠파크 조성사업
- 사업의 규모
 - 사업면적(변경없음): 250,287㎡
 - 규모

구분	면 적 (㎡)			구성비 (%)	비고
	기정	변경	변경후		
총 계	250,287	-	250,287	100.00	
시설면적	124,987	감) 374	124,613	49.79	도로 및 광장, 운동시설 변경 등
도로 및 광장	23,172	감) 819	22,353	8.93	진입광장(가-5, 가-6) 변경
조경시설	1,937	-	1,937	0.77	
휴양시설	851	-	851	0.34	
유희시설	545	-	545	0.22	
운동시설	86,727	감) 437	86,290	34.48	배구장(자-4) 폐지, 실내야구연습장(자-10) 신설, 축구장(사-2) 내 선수대기석 설치
교양시설	590	-	590	0.24	
편익시설	8,670	증) 874	9,544	3.81	선수대기석 설치로 인한 변경
공원관리 시설	2,495	증) 8	2,503	1.00	축구장 주변 조명탑 설치
녹 지	125,300	증) 374	125,674	50.21	

4. 사업시행자 주소 및 성명(변경없음)

- 성 명: 통영시장(체육지원과)
- 주 소: 통영시 통영해안로 515(무전동)

5. 사업기간

- 당초: 2007. 06. 08. ~ 2020. 12. 31.
- 변경: 2007. 06. 08. ~ 2035. 12. 31.

6. 사용 또는 수용할 토지의 소유권 및 소유권외의 권리조서(변경없음): 붙임

☐ 공람일시 및 장소

1. 공람기간: 공보게재일로부터 15일간
2. 관련도서 열람 및 의견 제출 장소: 통영시청 도시과
3. 기타 자세한 사항은 통영시청 도시과(055-650-5634)에 문의 바람

■ 사용 또는 수용할 토지의 소유권 및 소유권외의 권리조사

연 번	소 재 지			면적(m²)		소유자		소유권이외의 권리			비고
	리	본번	부번	지적면적	편입면적	성 명	주 소	성명	주소	권리 내용	
	계			333,846	250,287						
1	남평리	219		장	280	280	통영시				
2	남평리	220		묘	707	707	통영시				
3	남평리	221 - 3		답	910	69	통영시				
4	남평리	221 - 5		과	4,891	316	공*영	경상남도 통영시 항남1길 ***(항남동)			
5	남평리	226 - 1		전	347	347	김*모				
6	남평리	226 - 3		전	2,254	2,254	통영시				
7	남평리	240 - 23		답	42	42	통영시				
8	남평리	240 - 24		전	81	17	김*옥				
9	남평리	241 - 1		묘	455	359	통영시				
10	남평리	241 - 2		전	317	317	통영시				
11	남평리	241 - 4		묘	15	15	통영시				
12	남평리	243		답	23,646	23,098	통영시				
13	남평리	736		답	91,106	90,039	통영시				
14	남평리	743 - 6		유	1,977	24	통영시				
15	남평리	743 - 24		채	67	67	통영시				
16	남평리	744 - 1		유	3,200	47	통영시 용*사	경상남도 통영시 봉수로 107-***			66/3200 3134/3200
17	남평리	745 - 3		답	682	2	신*재	경상남도 통영시 산양읍 양화길 **			
18	남평리	745 - 4		유	1,240	16	통영시				
19	남평리	746 - 1		유	935	196	통영시				
20	남평리	746 - 2		답	2,231	2,078	통영시 정*민	미수동 291-3 현대아파트 101동 ***호			2078/2231 153/2231
21	남평리	754		답	42,033	42,033	통영시				
22	남평리	758 - 1		전	3,239	3,239	통영시				
23	남평리	762		창	280	280	통영시				
24	남평리	766 - 1		답	648	446	통영시				
25	남평리	767		전	159	80	통영시				
26	남평리	768 - 1		전	548	548	통영시				
27	남평리	780 - 1		전	375	375	통영시				
28	남평리	789		전	2,479	2,479	통영시				
29	남평리	790		대	126	126	통영시				
30	남평리	790 - 1		대	66	66	통영시 김*용	경상남도 김해시 진영읍 진영리 235-***			66/192 126/192
31	남평리	791		전	491	491	통영시				
32	남평리	791 - 1		전	2,190	2,190	통영시 안*연	부산광역시 동구 초량동 1065-16 파크빌-***			2190/2681 491/2681
33	남평리	793		전	754	754	통영시				
34	남평리	1397 - 47		채	5	5	통영시				
35	남평리	1397 - 48		채	4	4	통영시				
36	남평리	1397 - 49		채	171	171	통영시				
37	남평리	1398 - 5		채	22	22	통영시				
38	남평리	1398 - 8		채	1,205	1,205	통영시				
39	남평리	1399 - 1		채	1	1	통영시				
40	남평리	1399 - 3		채	3	3	통영시				
41	남평리	1399 - 4		채	2,284	2,284	통영시				
42	남평리	1421 - 1		채	88	88	국토교통 부				
43	남평리	산 273 - 1		임	3,006	155	김*주	서울특별시 강서구 방화대로34길 113, 101동 ****호(방화동, 방화삼성아파트)			
44	남평리	산 275		임	694	429	통영시				

연 번	소 재 지			지 목	면적(m')		소유자		소유권이외의 권리			비고
	리	본번	부번		지적면적	편입면적	성 명	주 소	성명	주소	권리 내용	
45	남평리	산 276		임	48,422	48,374	통영시					
46	남평리	산 279		임	595	595	서*률	충무시 도천동				
47	남평리	산 285 - 1		임	371	27	김*렬	경상남도 통영시 발개로 115-*(도남동)				
48	남평리	산 286		임	1,512	39	박*환	경상남도 통영시 산양읍 남평죽전길 17-**				
49	남평리	산 296 - 1		임	35,646	162	죽전**	820				
50	남평리	산 296 - 3		임	1,842	1,842	통영시					
51	남평리	산 299 - 8		임	260	260	통영시					
52	남평리	산 303 - 3		임	793	793	통영시					
53	남평리	산 303 - 4		임	3,485	2,977	통영시					
54	남평리	산 308		임	298	298	통영시					
55	남평리	산 309 - 2		임	24,049	98	김*득	부산 사상구 엄궁동 683-3 엄궁2차한신아파트 201동 ****호				
56	남평리	산 309 - 5		임	496	496	통영시					
57	남평리	산 309 - 7		임	2,136	2,136	통영시					
58	남평리	산 309 - 8		임	1,215	1,085	통영시					
59	남평리	산 309 - 9		임	50	50	통영시					
60	남평리	산 309 - 10		임	219	14	통영시					
61	남평리	산 310		임	397	200	박*정	경기도 수원시 영통구 광교호수로152번길 24, 2203동 ***호(하동, 광교호반마을22단지)				
62	남평리	산 312 - 2		임	1,388	1,388	통영시					
63	남평리	산 314 - 3		임	397	397	통영시					
64	남평리	산 319 - 7		임	277	160	이*훈	거제군 동부면 산촌리 ***				
65	남평리	산 319 - 8		임	436	378	통영시					
66	남평리	산 319 - 16		임	113	76	이*훈	거제군 동부면 산촌리 ***				
67	남평리	산 319 - 17		임	156	22	이*훈	거제군 동부면 산촌리 ***				
68	남평리	산 321 - 3		임	521	162	통영시					
69	남평리	산 321 - 4		도	1,740	37	통영시					
70	남평리	산 321 - 5		임	6,314	6,275	통영시					
71	남평리	산 322 - 2		임	2,220	2,072	통영시					
72	남평리	산 331		임	1,091	1,091	통영시					
73	남평리	산 332		임	694	639	통영시					
74	남평리	산 333 - 2		임	324	257	송촌**	595				
75	남평리	산 334 - 6		임	135	123	통영시					

주 민 의 견 서

① 계 획 명	도시계획시설(체육공원)사업 실시계획(변경)인가		
② 위 치	통영시 산양읍 남평리 281번지 일원		
③ 사업시행자	통영시장(체육지원과)		
④ 의견제출자	성 명		생년월일
	주 소	(전화번호:)	
⑤ 계획(안)에 관한 의견			

「국토의 계획 및 이용에 관한 법률」 제90조 및 같은 법 시행령 제99조 규정과 「공익사업을 위한 토지 등의 취득 및 보상에 관한 법률」 제21조 및 같은 법 시행령 제11조 규정에 따라 도시계획시설 실시계획인가(안)의 내용에 관한 의견을 제출합니다.

년 월 일

제출자

(서명 또는 인)

통영시장 귀하

● 사천시 공고 제2024-322호

**사천도시계획시설[유통 및 공급시설(시장: 삼천포수산물시장), 교통시설(도로: 남부
중로2-14호선, 소로1-67호선)]사업 공사완료 공고**

도시계획시설[유통 및 공급시설(시장: 삼천포수산물시장), 교통시설(도로: 남부 중로2-14호선, 소로1-67호선)]사업의 삼천포구항 블루웨이통합경관(스카이워크) 조성사업이 완료되어 「국토의 계획 및 이용에 관한 법률」 제98조 및 같은 법 시행령 제102조에 따라 아래와 같이 공사 완료 공고 합니다.

2024년 2월 29일**사 천 시 장**

1. 사업시행지의 위치: 사천시 선구동 336-25번지 일원
2. 사업의 종류와 명칭
 - 가. 사업의 종류: 도시계획시설[유통 및 공급시설(시장: 삼천포수산물시장), 교통시설(도로: 남부 중로2-14호선, 소로1-67호선)]사업
 - 나. 사업의 명칭: 삼천포구항 블루웨이통합경관(스카이워크) 조성사업
3. 사업의 면적 또는 규모: A=517m² [스카이워크(L=130.0m, B=2.8m), 공중보행로(2개)]
4. 사업시행자의 성명 및 주소
 - 가. 성 명: 사천시장(도시재생과장)
 - 나. 주 소: 사천시 용현면 시청로 77
5. 사업의 착수 및 준공일
 - 가. 착수일: 2022. 12. 15.
 - 나. 준공일: 2024. 2. 29..
6. 관계도서: 게재 생략

7. 토지조서

위치		지번	지목	지적면적 (㎡)	편입면적 (㎡)	주소	소유자	비고
합계				23,183	517			
1	사천시 선구동	336-25	잡종지	522	9		국(해양수산부)	
2	사천시 선구동	336-40	잡종지	141	3		국(해양수산부)	
3	사천시 선구동	336-44	잡종지	935	298		사천시	
4	사천시 선구동	58-49	대 지	374	7		사천시	
5	사천시 선구동	58-77	대 지	678	14		사천시	
6	사천시 선구동	336	도 로	15,538	70		국(국토교통부)	
7	사천시 서금동	336-24	도 로	352	31		국(국토교통부)	
8	사천시 서금동	127	도 로	669	53		사천시	
9	사천시 서금동	129	도 로	3,974	32		국(국토교통부)	

8. 기타 상세한 사항은 사천시청 도시재생과(☎055-831-3181) 및 도시과(☎055-831-3167)로 문의하시기 바랍니다.

● 밀양시 고시 제2024-61호

도시계획시설(교통시설: 주차장)사업 실시계획인가 고시

「건축법」 제29조에 따라 의제 처리된 도시계획시설(교통시설: 주차장)사업 실시계획인가 사항에 대하여 「국토의 계획 및 이용에 관한 법률」 제91조 및 같은 법 시행령 제100조에 따라 다음과 같이 고시합니다.

2024년 2월 29일

밀 양 시 장

1. 실시계획인가 신청의 요지

가. 사업시행 위치: 밀양시 부북면 감천리 산1-2번지 일원

나. 사업의 종류 및 명칭

- 종 류: 도시계획시설(교통시설: 주차장)사업
- 명 칭: 밀양시 수소충전소 신축공사

다. 사업면적 및 규모: A=2,815㎡

라. 사업시행자 주소 및 성명

- 주 소: 경상남도 밀양시 밀양대로 2047
- 성 명: 밀양시장(환경관리과장)

마. 사업착수 및 준공예정일

- 사업착수 및 준공예정일: 실시계획인가 고시일 ~ 2024. 12. 31.

바. 수용 또는 사용할 토지 또는 건물의 소재지·지번·지목 및 면적, 소유권과 소유권외의 권리의 명세 및 그 소유자·권리자의 성명·주소

일련 번호	소재지		지번	지목	면적(㎡)		소유자		관계인			비고
	읍면	리			공부	편입	성명	주소	성명	주소	권리관계	
합 계					12,000	2,815						
1	부북면	감천리	산1-2	임	12,000	2,815	한국토지주택공사					

2. 기타 상세한 사항은 밀양시청 도시재생과(☎055-359-5278)에 문의하시기 바랍니다.

● 밀양시 공고 제2024-430호

도시계획시설(수도공급설비: 가인가압장)사업 공사완료 공고

밀양시 고시 제2023-83호(2023. 4. 6.)로 결정되고, 밀양시 고시 제2023-139호(2023. 5. 25.)로 실시계획인가 고시된 도시계획시설(수도공급설비)사업이 준공됨에 따라 「국토의 계획 및 이용에 관한 법률」 제98조 및 같은 법 시행령 제102조에 의거 다음과 같이 공사완료 공고합니다.

2024년 2월 29일

밀 양 시 장

1. 공사완료 내용

가. 사업시행지의 위치: 밀양시 산내면 원서리 976-13번지 일원

나. 사업의 종류 및 명칭

- 종 류: 도시계획시설(수도공급설비)사업
- 명 칭: 산내지구 지방상수도 공급전환사업(2단계)

다. 사업면적 및 규모: 수도공급설비 신설 A=310m²

라. 사업시행자의 주소 및 성명

- 주 소: 밀양시 밀양대로 2047(교동)
- 성 명: 밀양시장(상하수도과장)

마. 사업기간: 2023. 5. 25. ~ 2023. 12. 20.

2. 기타 상세한 사항은 밀양시청 도시재생과(☎055-359-5293)에 문의하시기 바랍니다.

● 거제시 공고 제2024-419호

도시계획시설(항만:학산항)사업 공사완료 공고

경상남도 고시 제2011-492호(2011.11.24.)로 도시관리계획 결정 및 지형도면 고시되고, 거제시 고시 제2023-308호(2023.11.09.)로 실시계획인가 고시된 도시계획시설(항만:학산항)사업이 완료됨에 따라, 「국토의 계획 및 이용에 관한 법률」 제98조 및 같은 법 시행령 제102조에 따라 공사완료 공고합니다.

2024년 2월 29일

거 제 시 장

- 사업시행지의 위치 : 거제시 둔덕면 학산리 107-8번지 일원
- 사업의 종류 및 명칭
가. 종 류 : 도시계획시설(항만:학산항)사업
나. 명 칭 : 학산항 어구보관창고 설치사업
- 사업개요

시 설 명	시설의 종류	시설결정규모(㎡)	사업시행규모(㎡)	비고
항만(학산항)	정주어항	112,324	1,166	

- 사업시행자 성명 및 주소 : 거제시장(해양항만과장), 거제시 계룡로 125(고현동)
- 사업기간 : 2023.10.06. ~ 2024.01.10.

● 양산시 고시 제2024-42호

도로구역 결정(변경) 고시[시도2호선(내화구간)확포장공사]

「도로법」 제25조제3항 및 같은 법 시행규칙 제6조에 따라 도로구역 결정(변경) 아래와 같이 고시합니다.

2024년 2월 29일

양 산 시 장

1. 도로구역 결정 내용(변경없음)

① 구분	② 종류	③ 노선번호	④ 노선명	⑤ 위치	⑥ 면적 (㎡)	⑦ 기점	⑧ 종점	⑨ 주요 통과지	⑩ 총연장 (km)
결정	시도	2호선	지나~서편 (내화구간)	양산시 원동면 화제리 3049번지 일원	8,158	원동면 화제리 3049	원동면 화제리 828-20	-	0.885

2. 도로구역 결정(변경) 사유

- 사업기간 부족에 따른 사업기간 연장

3. 해당 도로공사의 사업 시행기간(변경)

: (당초) 2021. 12. ~ 2023. 12.

(변경) 2021. 12. ~ 2025. 12. 31.

4. 수용 또는 사용할 토지의 세목(변경없음)

- 편입토지 : 79필지 / 8,158㎡
- 수용되거나 사용할 토지의 세목조서 및 물건조서 : 붙임 참조

5. 도면의 열람기간 및 열람장소

- 열람기간 : 고시일로부터 1개월
- 열람장소 : 양산시 건설도로과(☎ 055-392-2764)

6. 양산도시관리계획 결정 조서(변경없음)

- 도시계획시설(교통시설:도로) 결정 조서

구 분	규 모				기 능	연 장 (m)	기 점	종 점	사용 형태	주 요 경과지	최 초 결정일	비 고
	등 급	류 별	번 호	폭 원 (m)								
원동	소로	1	14	10	국지 도로	194	중로 1-1	소로 2-6	일반 도로	-	양고 16호 (18. 1. 18)	-
원동	소로	2	6	8	국지 도로	875	소로 1-14	원동면 화제리 828-20	일반 도로	-	-	시도 2호선

7. 실시계획인가 사항(변경없음)

가. 사업의 위치 : 경상남도 양산시 원동면 화제리 3049번지 일원

나. 사업의 종류 및 명칭 : 시도2호선(내화구간) 확포장공사

다. 사업의 목적 : 낙후된 도로를 확·포장 및 개설을 통한 지역주민의 교통 편의 증대와 도시기반시설 확충에 따른 지역발전에 기여하고자 함.

라. 사업의 규모

1) 시도2호선(내화구간) : 연장 885m, 폭원 8m, 면적 8,158㎡

마. 사업시행자의 성명 및 주소

1) 성명 : 양산시장

2) 주소 : 경상남도 양산시 중앙로 39(남부동)

바. 사업기간 : 2021. 12. 9. ~ 2025. 12. 31.(변경)

□ 붙임1 : 수용되거나 사용할 토지의 세목조서

○ 토지조서

일련 번호	소재지				지번	지목	면적		토지소유자		관계인			비고
	시/도	시/군/ 구	읍/면/ 동	리			공부상 적 (㎡)	편입 면적 (㎡)	성명 또는 명칭	주소	성명 또는 명칭	주소	권리의 종류 및 내용	
1	경상 남도	양산시	원동면	화제리	966-1	답	58	2	양산시					
2	경상 남도	양산시	원동면	화제리	959-3	도	97	21	양산시					
3	경상 남도	양산시	원동면	화제리	959-4	답	98	30	양산시					
4	경상 남도	양산시	원동면	화제리	967-3	답	13	13	양산시					
5	경상 남도	양산시	원동면	화제리	959-8	답	10	10	양산시					
6	경상 남도	양산시	원동면	화제리	959-6	도	23	23	양산시					
7	경상 남도	양산시	원동면	화제리	3049	구	2,871	256	국토교통 부					
8	경상 남도	양산시	원동면	화제리	967-2	도	20	20	주이만	양산군 원동면 화제리 2332				
9	경상 남도	양산시	원동면	화제리	967-4	답	223	223	양산시					
10	경상 남도	양산시	원동면	화제리	968-1	답	116	116	양산시					
11	경상 남도	양산시	원동면	화제리	936-4	답	2	2	이태일	양산군 원동면 화제리 971				
12	경상 남도	양산시	원동면	화제리	959-5	도	46	46	양산시					
13	경상 남도	양산시	원동면	화제리	959-7	답	6	6	양산시					
14	경상 남도	양산시	원동면	화제리	936-3	답	47	47	양산시					
15	경상 남도	양산시	원동면	화제리	3046	도	258	203	국토교통 부					
16	경상 남도	양산시	원동면	화제리	937-4	답	50	50	양산시					
17	경상 남도	양산시	원동면	화제리	937-1	도	23	23	주이만	양산군 원동면 화제리 2332				
18	경상 남도	양산시	원동면	화제리	938-6	답	86	86	양산시					
19	경상 남도	양산시	원동면	화제리	938-2	도	76	76	양산시					
20	경상 남도	양산시	원동면	화제리	936-5	도	14	14	이태일	양산군 원동면 화제리 971				
21	경상 남도	양산시	원동면	화제리	938-5	전	146	146	양산시					
22	경상 남도	양산시	원동면	화제리	938-1	도	294	294	양산시					

일련 번호	소재지				지번	지목	면적		토지소유자		관계인			비고
	시/도	시/군/구	읍/면/동	리			공부상 면 (㎡)	편입 면적 (㎡)	성명 또는 명칭	주소	성명 또는 명칭	주소	권리의 종류 및 내용	
23	경상 남도	양산시	원동면	화제리	932-4	도	83	83	허병호	양산군 물금면 물금리 366-24				
24	경상 남도	양산시	원동면	화제리	932-3	답	70	70	박옥순	부산 북구 구포동 1060-163				
25	경상 남도	양산시	원동면	화제리	926-1	도	129	129	양산시					
26	경상 남도	양산시	원동면	화제리	927-2	도	132	132	양산시					
27	경상 남도	양산시	원동면	화제리	926-4	답	83	76	양산시					
28	경상 남도	양산시	원동면	화제리	926-8	답	16	16	양산시					
29	경상 남도	양산시	원동면	화제리	927-3	답	214	214	양산시					
30	경상 남도	양산시	원동면	화제리	924-2	도	172	172	송삼근	양산군 원동면 화제리 974				
31	경상 남도	양산시	원동면	화제리	924-8	잡	119	119	김석천	양산군 원동면 화제리 980	물금 단위농 업협동조합	양산군 물금면 물금리 392-58	근저당 권자	
32	경상 남도	양산시	원동면	화제리	924-6	목	96	96	김석천	양산군 원동면 화제리 980	물금 단위농 업협동조합	양산군 물금면 물금리 392-58	근저당 권자	
33	경상 남도	양산시	원동면	화제리	924-1	전	212	212	송삼근	양산군 원동면 화제리 974				
34	경상 남도	양산시	원동면	화제리	923-2	도	119	119	서은교	양산시 원동면 내화윗길 9-12				
35	경상 남도	양산시	원동면	화제리	923-3	답	209	209	이덕순	부산 북구 화명동 188 벽산강변타운 111동 901호				
36	경상 남도	양산시	원동면	화제리	924-7	목	15	15	김석천	양산군 원동면 화제리 980	물금 단위농 업협동조합	양산군 물금면 물금리 392-58	근저당 권자	
37	경상 남도	양산시	원동면	화제리	910-11	답	50	50	박석주	부산광역시 사상구 강선로 8 (덕포동)				
38	경상 남도	양산시	원동면	화제리	910-10	답	6	6	서미선	부산광역시 북구 효열로 162번길 39, 107동 902호 금곡동,조성아파트)				
39	경상 남도	양산시	원동면	화제리	910-13	도	95	95	양산시					
40	경상 남도	양산시	원동면	화제리	910-1	도	137	46	양산시					
41	경상 남도	양산시	원동면	화제리	917-10	도	85	85	양산시					
42	경상 남도	양산시	원동면	화제리	917-12	답	139	139	양산시					
43	경상 남도	양산시	원동면	화제리	911-3	도	70	70	정성근	양산군 원동면 화제리 980				
44	경상 남도	양산시	원동면	화제리	917-11	대	29	29	양산시					
45	경상 남도	양산시	원동면	화제리	911-4	답	2	2	양산시					
46	경상 남도	양산시	원동면	화제리	917-9	답	57	57	김순연	양산시 물금읍 가촌리 573				
47	경상 남도	양산시	원동면	화제리	912-4	도	149	149	주경철					
48	경상 남도	양산시	원동면	화제리	915-8	전	284	284	양산시					
49	경상 남도	양산시	원동면	화제리	913-13	도	154	154	심재목	양산군 원동면 화제리 2332				
50	경상 남도	양산시	원동면	화제리	915-10	도	55	55	양산시					
51	경상 남도	양산시	원동면	화제리	913-12	도	37	37	심재목	양산군 원동면 화제리 2332				

일련 번호	소재지				지번	지목	면적		토지소유자		관계인			비고
	시/도	시/군/구	읍/면/동	리			공부상 면 (㎡)	편입 면적 (㎡)	성명 또는 명칭	주소	성명 또는 명칭	주소	권리의 종류 및 내용	
52	경상 남도	양산시	원동면	화제리	915-9	도	19	19	양산시					
53	경상 남도	양산시	원동면	화제리	915-6	전	76	76	양산시					
54	경상 남도	양산시	원동면	화제리	918-5	답	213	213	양산시					
55	경상 남도	양산시	원동면	화제리	3078	도	248	36	국토 교통부					
56	경상 남도	양산시	원동면	화제리	2992-2 2	전	104,022	226	국토 교통부					
57	경상 남도	양산시	원동면	화제리	817-7	전	215	215	정 학영	양산군 원동면 화제리 817-2	양산축산업 협동조합	양산시 북부동 382-1	근저당 권자	2053/ 2185
									양산시					132/ 2185
58	경상 남도	양산시	원동면	화제리	817-5	전	9	9	정 학영	양산군 원동면 화제리 817-2	양산축산업 협동조합	양산시 북부동 382-1	근저당 권자	2053/ 2185
									양산시					132/ 2185
59	경상 남도	양산시	원동면	화제리	817-4	잡	1	1	정 학영	양산군 원동면 화제리 817-2	양산축산업 협동조합	양산시 북부동 382-1	근저당 권자	2053/ 2185
									양산시					132/ 2185
60	경상 남도	양산시	원동면	화제리	817-6	잡	17	17	정 학영	양산군 원동면 화제리 817-2	양산축산업 협동조합	양산시 북부동 382-1	근저당 권자	2053/ 2185
									양산시					132/ 2185
61	경상 남도	양산시	원동면	화제리	822-2	전	156	156	양산시					
62	경상 남도	양산시	원동면	화제리	822-1	전	53	43	양산시					
63	경상 남도	양산시	원동면	화제리	3077	도	1,190	550	국토 교통부					
64	경상 남도	양산시	원동면	화제리	823-1	답	14	14	양산시					
65	경상 남도	양산시	원동면	화제리	826-7	전	153	153	양산시					
66	경상 남도	양산시	원동면	화제리	823-4	목	499	499	양산시					
67	경상 남도	양산시	원동면	화제리	833-1	묘	218	218	양산시					
68	경상 남도	양산시	원동면	화제리	823-2	목	67	65	양산시					
69	경상 남도	양산시	원동면	화제리	823-3	목	105	105	양산시					
70	경상 남도	양산시	원동면	화제리	832-2	잡	75	75	양산시					
71	경상 남도	양산시	원동면	화제리	831-1	목	75	75	양산시					
72	경상 남도	양산시	원동면	화제리	835-1	답	670	670	양산시					

일련 번호	소재지				지번	지목	면적		토지소유자		관계인			비고
	시/도	시/군/구	읍/면/동	리			공부상 면 (㎡)	편입 면적 (㎡)	성명 또는 명칭	주소	성명 또는 명칭	주소	권리의 종류 및 내용	
73	경상 남도	양산시	원동면	화제리	829-1	임	2	2	강대현	양산군 원동면 화제리 1002				1/41
									김귀남	양산군 원동면 화제리 1000				1/41
									김민수	부산광역시 강서구 명지국제7로 133, 108동 1902호(명지동, 명지중흥에스클래스 프라디움)				1/41
									김석천	양산군 원동면 화제리 980				1/41
									김필금	양산군 원동면 화제리 2338				1/41
									박호진	양산시 원동면 화제리 1046				1/41
									서정래	양산군 원동면 화제리 981				1/41
									송재석	양산군 원동면 화제리 2337-2				1/41
									송재훈	양산군 원동면 화제리 974				1/41
									신흥식	경상남도 양산시 동면 금산리 587-7				1/41
									심규룡	양산군 원동면 화제리 1001				1/41
									심정보	경상남도 양산시 원동면 내화윗길 9-18				1/41
									심종철	양산군 원동면 화제리 2332				1/41
									안정환	양산군 원동면 화제리 2338				1/41
									안철환	양산군 원동면 화제리 983				1/41
									윤덕재	경상남도 양산시 물금읍 화합3길 3				1/41
									이규복	양산군 원동면 화제리 996-1				1/41
									이두상	양산군 원동면 화제리 975				1/41
									이만일	양산군 원동면 화제리 992-1	서울보증 보험 주식회사	서울특별시 종로구 연지동 136-74	가압류	1/41
									이상호	양산군 원동면 화제리 1007				1/41
									이우일	양산군 원동면 화제리 992-1				1/41
									이운하	양산군 원동면 화제리 1005-2				1/41
									이운호	울산광역시 남구 월평로 272, 106동506호(삼산동, 삼신현대아파트)				1/41
									이원수	양산군 원동면 화제리 2342-2				1/41
									이일량	양산군 원동면 화제리 998-1				1/41
									이정일	양산군 원동면 화제리 2343-1				1/41

일련 번호	소재지				지번	지목	면적		토지소유자		관계인			비고
	시/도	시/군/구	읍/면/동	리			공부상 면 (㎡)	편입 면적 (㎡)	성명 또는 명칭	주소	성명 또는 명칭	주소	권리의 종류 및 내용	
73 (계속)	경상 남도	양산시	원동면	화제리	829-1	임	2	2	이조일	양산군 원동면 화제리 990				1/41
									이태일	양산군 원동면 화제리 971				1/41
									이태호	양산군 원동면 화제리 2339-2				1/41
									이흥일	양산군 원동면 화제리 984				1/41
									장묘임	양산군 원동면 화제리 1009				1/41
									정부돌	양산군 원동면 화제리 1004				1/41
									정상도	양산군 원동면 내화윗길 1				1/41
									정영순	양산군 원동면 화제리 975				1/41
									정정수	양산군 원동면 화제리 976				1/41
									조길웅	양산군 원동면 화제리 1047-2				1/41
									조남진	양산군 원동면 화제리 995				1/41
									주영만	양산군 원동면 화제리 989-1				1/41
									주용식	양산군 원동면 화제리 989-1				1/41
									주재식	양산군 원동면 화제리 1008	주식회사 아이엠디	경기도 오산시 가장산업북로 14(가장동)	가압류	1/41
									주진식	경상남도 양산시 원동면 내화아랫길 8				1/41
74	경상 남도	양산시	원동면	화제리	828-17	대	5	5	양산시					
75	경상 남도	양산시	원동면	화제리	836-1	전	40	40	양산시					
76	경상 남도	양산시	원동면	화제리	828-19	도	2	2	양산시					
77	경상 남도	양산시	원동면	화제리	산401- 26	임	33	33	박경도	부산광역시 강서구 가덕해안로 227(성북동)	정유림	부산광역시 금정구 팔송로 43, 201호(남산동, 삼성하이츠빌라)	가등기 권자	
78	경상 남도	양산시	원동면	화제리	828-18	도	2	2	송윤재	부산광역시 사하구 다송로 23, 109동 1504호(다대동 다대롯데캐슬블루 아파트)				
79	경상 남도	양산시	원동면	화제리	828-20	도	12	12	박경도	부산광역시 강서구 가덕해안로 227(성북동)				

○ 물건조서

일련 번호	편입토지현황					소유자		소유권 이외의 권리			비고
	소재지	지번	물건 종류	구조 및 규격	수량	성명	주소	성명	주소	권리 내용	
1	화제리	3049	음나무	Φ200, H=2.0m	2주	국토교통부					
2	화제리	967-2	음나무	Φ200, H=2.0m	13주	주이만	양산군 원동면 화제리 2332				
3	화제리	936-3	팽나무	Φ500, H=8.0m	2주	이태일	양산군 원동면 화제리 971				
4	화제리	3046	매실나무	Φ200, H=3.5m	2주	국토교통부					
5	화제리	3046	개회나무	Φ100, H=4.0m	2주	국토교통부					
6	화제리	932-4	소나무	Φ200, H=3.5m	1주	허병호	양산군 물금면 물금리 366-24				
7	화제리	932-4	음나무	Φ100, H=2.5m	13주	허병호	양산군 물금면 물금리 366-24				
8	화제리	932-4	매실나무	Φ50, H=2.5m	1주	허병호	양산군 물금면 물금리 366-24				
9	화제리	932-4	감나무	Φ50, H=2.5m	1주	허병호	양산군 물금면 물금리 366-24				
10	화제리	932-4	두릅나무	Φ10, H=3.0m	2주	허병호	양산군 물금면 물금리 366-24				
11	화제리	932-4	산딸기 나무	Φ80, H=2.0m	2주	허병호	양산군 물금면 물금리 366-24				
12	화제리	932-3	산딸기 나무	Φ80, H=2.0m	1주	박옥순	부산 북구 구포동 1060-163				
13	화제리	932-3	음나무	Φ100, H=2.5m	9주	박옥순	부산 북구 구포동 1060-163				
14	화제리	932-3	매실나무	Φ100, H=3.5m	2주	박옥순	부산 북구 구포동 1060-163				
15	화제리	924-8	축사	스레트	97.6㎡	김석천	양산군 원동면 화제리 980				
16	화제리	924-8	축사	스레트	288.6㎡	김석천	양산군 물금면 물금리 392-58				
17	화제리	924-8	아왜나무	Φ200, H=3.5m	1주	김석천	양산군 원동면 화제리 980				
18	화제리	924-8	쪽동백	Φ100, H=3.5m	1주	김석천	양산군 원동면 화제리 980				
19	화제리	924-8	매실나무	R20	1주	김석천	양산군 원동면 화제리 980				

일련 번호	편입토지현황					소유자		소유권 이외의 권리			비고
	소재지	지번	물건 종류	구조 및 규격	수량	성명	주소	성명	주소	권리 내용	
20	화제리	924-8	목련나무	R20	1주	김석천	양산군 원동면 화제리 980				
21	화제리	924-6	축사	스레트	366.4m ²	김석천	양산군 물금면 물금리 392-58				
22	화제리	924-6	퇴비 건조장	합석	663.0m ²	김석천	양산군 물금면 물금리 392-58				
23	화제리	923-2	녹나무	Φ50, H=2.0m	1주	서은교	양산시 원동면 내화윗길 9-12				
24	화제리	923-2	석류나무	Φ50, H=2.0m	1주	서은교	양산시 원동면 내화윗길 9-12				
25	화제리	923-2	매실나무	Φ50, H=2.5m	1주	서은교	양산시 원동면 내화윗길 9-12				
26	화제리	923-2	느티나무	Φ50, H=1.5m	1주	서은교	양산시 원동면 내화윗길 9-12				
27	화제리	923-2	마가목	Φ200, H=5.0m	1주	서은교	양산시 원동면 내화윗길 9-12				
28	화제리	923-2	읍나무	Φ50, H=2.0m	2주	서은교	양산시 원동면 내화윗길 9-12				
29	화제리	923-2	헛개나무	R20	1주	서은교	양산시 원동면 내화윗길 9-12				
30	화제리	923-2	아로니아	R2	2주	서은교	양산시 원동면 내화윗길 9-12				
31	화제리	923-2	감나무	R5	3주	서은교	양산시 원동면 내화윗길 9-12				
32	화제리	923-2	느릅나무	R15	1주	서은교	양산시 원동면 내화윗길 9-12				
33	화제리	923-2	자두나무	R10	1주	서은교	양산시 원동면 내화윗길 9-12				
34	화제리	923-2	앵두나무	R10	1주	서은교	양산시 원동면 내화윗길 9-12				
35	화제리	923-3	갈매나무	Φ50, H=2.0m	1주	이덕순	부산 북구 화명동 188 벽산강변타운 111-901				
36	화제리	923-3	녹나무	Φ50, H=2.0m	2주	이덕순	부산 북구 화명동 188 벽산강변타운 111-901				

일련 번호	편입토지현황					소유자		소유권 이외의 권리			비고
	소재지	지번	물건 종류	구조 및 규격	수량	성명	주소	성명	주소	권리 내용	
37	화제리	923-3	매실나무	Φ50, H=2.5m	1주	이덕순	부산 북구 화명동 188 벽산강변타운 111-901				
38	화제리	923-3	아로니아	Φ100, H=2.1m	1주	이덕순	부산 북구 화명동 188 벽산강변타운 111-901				
39	화제리	923-3	팽나무	Φ100, H=4.0m	1주	이덕순	부산 북구 화명동 188 벽산강변타운 111-901				
40	화제리	923-3	헛개나무	Φ200, H=4.0m	2주	이덕순	부산 북구 화명동 188 벽산강변타운 111-901				
41	화제리	923-3	딸기	Φ50, H=1.8m	126주	이덕순	부산 북구 화명동 188 벽산강변타운 111-901				
42	화제리	910-11	백도나무	Φ50, H=2.0m	6주	박석주	부산 사상구 강선로 8				
43	화제리	910-11	앵두나무	Φ300, H=2.5m	1주	박석주	부산 사상구 강선로 8				
44	화제리	910-11	살구나무	R20	1주	박석주	부산 사상구 강선로 8				
45	화제리	910-11	장미	R5	1주	박석주	부산 사상구 강선로 8				
46	화제리	910-11	가시오가 피	R5	1주	박석주	부산 사상구 강선로 8				
47	화제리	910-11	매실나무	R10	1주	박석주	부산 사상구 강선로 8				
48	화제리	910-11	헛개나무	R10	1주	박석주	부산 사상구 강선로 8				
49	화제리	910-11	읍나무	R7	1주	박석주	부산 사상구 강선로 8				
50	화제리	910-11	체리나무	R5	1주	박석주	부산 사상구 강선로 8				
51	화제리	910-11	사과나무	R7	3주	박석주	부산 사상구 강선로 8				
52	화제리	910-11	자두나무	R10	1주	박석주	부산 사상구 강선로 8				
53	화제리	910-10	병꽃나무	Φ100, H=2.2m	1주	서미선	부산 북구 효열로162번길 39, 107-902				
54	화제리	911-3	아왜나무	Φ150, H=2.2m	1주	정성근	양산군 원동면 화제리 980				
55	화제리	917-9	두릅나무	Φ200, H=2.5m	1주	김순연	양산시 물금읍 가촌리 573				
56	화제리	2992-22	헛개나무	Φ400, H=7.0m	1EA	국토교통부					
57	화제리	817-7	축사	조립식	64.7㎡	정학영	양산시 원동면 화제리 817-2				
58	화제리	817-7	팽나무	Φ500, H=6.8m	5주	정학영	양산군 원동면 화제리 817-2				
59	화제리	817-7	헛개나무	Φ550, H=7.0m	3주	정학영	양산군 원동면 화제리 817-2				
60	화제리	817-7	보리수나 무	R10	1주	정학영	양산군 원동면 화제리 817-2				
61	화제리	817-7	감나무	R25	4주	정학영	양산군 원동면 화제리 817-2				
62	화제리	817-7	사철나무	R10	1주	정학영	양산군 원동면 화제리 817-2				
63	화제리	817-7	느티나무	R30	1주	정학영	양산군 원동면 화제리 817-2				
64	화제리	817-7	매실나무	R25	1주	정학영	양산군 원동면 화제리 817-2				

일련 번호	편입토지현황					소유자		소유권 이외의 권리			비고
	소재지	지번	물건 종류	구조 및 규격	수량	성명	주소	성명	주소	권리 내용	
65	화제리	817-6	담쟁이 덩굴	H=1.5m	2.31㎡	정학영	양산군 원동면 화제리 817-2				
66	화제리	3077	느티나무	Φ150, H=4.0m	1주	국토교통부					
67	화제리	3077	팽나무	Φ300, H=6.0m	1주	국토교통부					
				Φ250, H=3.0m	1주						
68	화제리	3077	탱자나무	Φ100, H=3.5m	1주	국토교통부					
69	화제리	3077	쥐똥나무	Φ100, H=1.3m	4주	국토교통부					
70	화제리	3077	사철	h=2.0m	3.07㎡	국토교통부					

● 양산시 고시 제2024-43호

**양산 도시계획시설사업 『임경대 무장애 관광지 조성사업』
실시계획(변경)인가 고시**

양산시 원동면 화제리 산72-4번지 일원 도시계획시설사업 「임경대 무장애 관광지 조성사업」에 대하여 『국토의 계획 및 이용에 관한 법률』 제88조의 규정에 따라 실시계획(변경)인가하고 같은 법 제91조 규정에 따라 다음과 같이 고시합니다.

관계도서는 양산시 도시계획과에 비치하오니 일반인 및 이해관계인은 보시기 바랍니다.

2024년 2월 29일**양 산 시 장**

1. 사업시행지의 위치: 경남 양산시 원동면 화제리 산72-4번지 일원
2. 사업의 종류 및 명칭
 - 사업의 종류: 도시계획시설사업(역사공원)
 - 명 칭: 임경대 무장애 관광지 조성사업
3. 사업규모
 - (당초)A=7,005㎡ → (변경)A=6,943㎡
4. 사업시행자의 주소 및 성명
 - 양산시 중앙로 39(남부동), 양산시장(문화관광과)
5. 사업의 착수 및 준공예정일
 - 2022. 7. 14. ~ 2024. 3. 31.
6. 변경사유 : 분할측량에 따른 면적 변경
7. 수용 또는 사용할 토지·건물의 소재지·지번·지목 및 면적, 소유권과 소유권외의 권리의 명세 및 그 소유자·권리자의 성명·주소: 붙임참조

【붙임】 수용 또는 사용할 토지 또는 건물의 소재지·지번·지목 및 면적, 소유권과 소유권 외의 권리의 명세 및 그 소유자·권리자의 성명·주소

○ 당초

번호	소재지	지번	지목	지적면적 (㎡)	편입면적 (㎡)	소유자		소유자 이외의 권리			비고
						성명	주소	성명	주소	권리내용	
1	원동면 화제리	산72-2	임	112,385	210	김형상	서울특별시 용산구 이태원동 124-1 준아트빌 1402호				
2	원동면 화제리	산72-4	공	19,716	6,795	양산시	-				
합계				132,101	7,005						

○ 변경

번호	소재지	지번	지목	지적면적 (㎡)	편입면적 (㎡)	소유자		소유자 이외의 권리			비고
						성명	주소	성명	주소	권리내용	
1	원동면 화제리	산72-31	임	126	126	양산시					
2	원동면 화제리	산72-32	임	22	22	양산시					
3	원동면 화제리	산72-4	공	19,716	6,795	양산시					
합계				19,864	6,943						

● 양산시 고시 제2024-46호

양산 도시계획시설사업 『도시계획도로 중1-19호선 개설공사』 실시계획(변경)인가 고시

양산시 중부동 402번지 일원 대한토지신탁(주)에서 시행하는 양산 도시계획시설사업 「도시계획도로 중1-19호선 개설공사」에 대하여 『국토의 계획 및 이용에 관한 법률』 제88조의 규정에 따라 실시계획(변경)인가하고 같은 법 제91조 규정에 따라 다음과 같이 고시합니다.

관계도서는 양산시 도시계획과에 비치하오니 일반인 및 이해관계인은 보시기 바랍니다.

2024년 2월 29일

양 산 시 장

1. 사업시행지의 위치: 경남 양산시 중부동 402번지 일원
2. 사업의 종류 및 명칭
 - o 사업의 종류: 도시계획시설사업(교통시설: 도로)
 - o 명 칭: 도시계획도로 중1-19호선 개설공사
3. 사업규모($A=2,239m^2$)
 - o 도시계획도로(중1-19호선) $B=20m$, $L=108.4m$
4. 사업시행자의 주소 및 성명(변경)
 - o (당초) 서울특별시 강남구 영동대로 517, 26층 대한토지신탁(주) 대표 이훈복
 - o (변경) 서울특별시 강남구 영동대로 517, 26층 대한토지신탁(주) 대표 박종철
5. 사업의 착수 및 준공예정일
 - o 2017. 2. 1. ~ 2024. 5. 31.
6. 변경사유: 사업시행자 대표 및 노상주차장 설치 계획 등 변경
7. 수용 또는 사용할 토지·건물의 소재지·지번·지목 및 면적, 소유권과 소유권외의 권리의 명세 및 그 소유자·권리자의 성명·주소: 붙임.

☐ 수용 또는 사용할 토지·건물의 소재지·지번·지목 및 면적, 소유권 명세

☒ 중로 1-19호선

구 분	동	지 번	지 목	공부상 면적 (m ²)	편입 면적 (m ²)	소 유 자		소유권이외의 권리			비 고
						성 명	주 소	성명	주소	권리	
1	중부동	402	대	4,363.6	988	대한토지신탁 주식회사	서울특별시 강남구 영동대로 517, 26층(삼성동, 아셈타워)				
2	중부동	433-3	도	1,076.0	307	양산시					
3	중부동	433-2	구	1,157.7	377	양산시					
4	중부동	433-1	도	1,268.2	537	양산시					
5	중부동	493-1	도	3,198.2	6	양산시					
6	중부동	493-2	구	1,921.3	10	양산시					
7	중부동	493-11	도	2,851.6	14	양산시					
합 계				15,837	2,239						

● 양산시 고시 제2024-47호

평산도시계획도로(소2-601호선)개설공사 실시계획인가 고시

양산도시계획사업 「평산도시계획도로(소2-601호선)개설공사」에 대하여 「국토의 계획 및 이용에 관한 법률」 제88조 규정에 따라 실시계획인가(2023. 9. 27.)하였고, 해당 인가 건에 대하여 같은 법 제91조 규정에 따라 다음과 같이 고시합니다.

2024년 2월 29일

양 산 시 장

1. 사업의 위치 : 양산시 평산동 570-20번지 일원
2. 사업의 종류 및 명칭
 - 종류 : 양산도시계획시설사업
 - 명칭 : 평산도시계획도로(소2-601호선)개설공사
3. 사업의 규모 : 도로개설 L=342m, B=8m
4. 사업시행자의 성명 및 주소
 - 성명 : 양산시장
 - 주소 : 양산시 중앙로 39(남부동)
5. 사업기간 : 2023. 09. 27. ~ 2025. 12. 31.
6. 수용 또는 사용할 토지조서
 - 토지조서

연 번	편입토지현황					소유자			소유권 이외의 권리			비 고
	소재지	지번	지목	면적(㎡)		성명	주소	지분	성명	주소	권리 내용	
				당초	편입							
1	평 산동	567-72	전	53	53	양산시		1				
2	평 산동	567-73	도	204	204	양산시		1				

3	평 산동	567-76	전	28	28	양산시		7/10				
						송인만	경상남도 양산시 신명3길 87, 평산동	1/10				
						황윤복	부산 부산진구 부전동 450 네오스포아파트 101-2002	1/5	주식회사 경남제일 상호 저축은행	양산시 북부동 698-8	근저당 권	
									유돈춘	부산 부산진구 당감동 515-1 동원타워맨션 101-1102	근저당 권	
4	평 산동	567-71	전	58	58	양산시		1				
5	평 산동	570-90	도	88	88	양산시		1				
6	평 산동	570-81	전	144	144	양산시		1				
7	평 산동	570-89	도	139	139	양산시		1				
8	평 산동	570-80	전	165	165	양산시		1				
9	주진동	524-7	목	10	10	양산시		1				
10	주진동	산70-15	임	12	12	양산시		1				
11	평 산동	570-93	도	202	202	양산시		1				
12	평 산동	570-92	임	118	118	양산시		1				
13	평 산동	570-94	임	4	4	김지형	경상남도 양산시 평산북로 54,110동 1402호(평산동, 양산코아루아파트)	1	웅상 농업협 동조합	경상남도 양산시 서창로 184-1(삼호동)	근저당 권	
									웅상 농업협 동조합	경상남도 양산시 서창로 184-1(삼호동)	지상권	
14	평 산동	570-97	목	30	30	김정이	경상남도 양산시 평산중앙4길 20, 203동 303호(평산동, 새진흥아파트)	1	웅상 농업협 동조합	경상남도 양산시 삼호동 579-1 (평산지점)	근저당 권	
									웅상 농업협 동조합	경상남도 양산시 삼호동 579-1 (평산지점)	지상권	
15	평 산동	570-20	도	549	549	서현정	서울특별시 영등포구 영등포로 112, 201동 1307호(당산동2가, 문래역대우미래사랑3 차(비))	1				
16	평 산동	570-79	목	233	233	이재화	부산 금정구 장전3동 292-23	479/ 651				
						이현주	부산 금정구 장전동 292-23	172/ 651				
17	평 산동	570-96	목	34	34	이재화	부산 금정구 장전3동 292-23	1				
18	평 산동	570-95	목	27	27	이재화	경상남도 양산시 평산북로 54, 110동 1404호(평산동, 양산코아루아파트)	1	웅상 농업협 동조합	경상남도 양산시 서창로 184-1(삼호동)	근저당 권	

19	평 산동	570-88	목	69	69	원 청일	부산광역시 기장군 정관면 정관로 548, 1610동 802호 (정관신도시한진해보로)	1	동래 농업협 동조합	부산광역시 동래구 명륜로 98번길 28 (수안동,사직지점)	근저당 권	
									동래 농업협 동조합	부산광역시 동래구 명륜로 98번길 28 (수안동,사직지점)	지상권	
20	평 산동	570-98	전	1	1	양산시		1				
21	평 산동	570-87	도	99	99	서현정	서울특별시 영등포구 영등포로 112, 201동 1307호 (당산동2가, 문래역 대우미래사랑3차(비))	1				
22	평 산동	570-85	전	160	160	김순영	울산광역시 울주군 웅촌면 덕현길 122	3/6	농협은 행 주식회 사	서울특별시 중구 통일로 120(충정로1가) (공업탐지점)	근저당 권	
						서정민	울산광역시 울주군 웅촌면 덕현길 122	3/6	농협은 행 주식회 사	서울특별시 중구 통일로 120(충정로1가) (공업탐지점)	근저당 권	
23	평 산동	570-84	도	103	103	서현정	서울특별시 영등포구 영등포로 112, 201동 1307호(당산동2가, 문래역대우미래사랑3차(비))	1				
24	평 산동	570-82	목	9	9	양산시		1				
25	평 산동	570-83	목	212	212	양산시		1				
26	평 산동	570-91	전	3	3	양산시		1				
27	평 산동	570-86	전	12	12	김순영	울산광역시 울주군 웅촌면 덕현길 122	3/6	농협은 행 주식회 사	서울특별시 중구 통일로 120(충정로1가) (공업탐지점)	근저당 권	
						서정민	울산광역시 울주군 웅촌면 덕현길 122	3/6	농협은 행 주식회 사	서울특별시 중구 통일로 120(충정로1가) (공업탐지점)	근저당 권	
28	평 산동	산26-4	임	7	7	양산시		1				

● 양산시 공고 제2024-656호

양산 도시계획시설사업 『석계3어린이공원 조성사업』

실시계획(변경)인가를 위한 열람공고 및 사업인정에 관한 주민 등의 의견 청취 공고

양산시 상북면 석계리 283-8번지 일원 도시계획시설사업 「석계3어린이공원 조성사업」에 대해 「국토의 계획 및 이용에 관한 법률」 제90조 및 「공익사업을 위한 토지 등의 취득 및 보상에 관한 법률」 제21조에 따라 사업인정에 관한 주민, 이해관계자 등의 의견을 듣고자 하오니, 의견이 있으신 분은 열람기간 내에 의견서를 제출하여 주시기 바랍니다.

2024년 2월 29일

양 산 시 장

1. 사업시행지의 위치: 양산시 상북면 석계리 283-8번지 일원
2. 사업의 종류 및 명칭
 - 종류: 도시계획시설사업(어린이공원)
 - 명칭: 석계3어린이공원 조성사업
3. 사업규모
 - (당초) $A=1,266\text{m}^2 \rightarrow$ (변경) $A=1,276\text{m}^2$
4. 사업시행자의 주소 및 성명
 - 경상남도 양산시 중앙로 39, 양산시장(공원과)
5. 사업의 착수 및 준공예정일(변경)
 - 2020. 6. 25. ~ 2025. 12. 31.
6. 수용 또는 사용할 토지조서: 붙임
7. 변경사유 : 구역계 변경없이 분할측량으로 인한 면적 변경 및 사업기간 연장
8. 열람의 일시 및 장소
 - 공고방법: 도 공보 게재
 - 공고기간: 공보게재일로부터 14일간
 - 열람장소: 양산시청 도시계획과(☎055-392-2724)

● 양산시 웅상출장소 공고 제2024-2호

**양산 회야3지구 하천재해예방사업
사업인정에 관한 주민 등의 의견 청취 공고**

양산시 평산동, 덕계동 일원에 추진 중인 『양산 회야3지구 하천재해예방사업』 사업인정과 관련하여 「공익사업을 위한 토지 등의 취득 및 보상에 관한 법률」 제21조제2항 및 같은 법 시행령 제11조의 규정에 따라 사업인정에 관한 주민, 이해관계가 있는 자의 의견을 듣고자 하오니 열람기간 동안 열람하여 주시기 바라며, 토지소유자 및 관계인, 그 밖에 사업인정에 관하여 이해관계가 있는 자는 열람기간 내에 의견서를 제출하여 주시기 바랍니다.

2024년 2월 29일

양 산 시 장

1. 사업개요

가. 사업시행자 및 주소

- 사업시행자 : 경상남도지사
- 주 소 : 경상남도 진주시 월아산로 2026(서부청사)

나. 사업의 종류 및 명칭 등

사업의 명칭	하천명 (등급)	사업예정지	목 적	공사개요	공사기간
양산 회야3지구 하천재해예방사업	회야강 (지방하천)	양산시 평산동·덕계동 일원	하천재해예방	하천정비 1.25km	2024년 ~2026년

2. 열람기간 : 2024.02.29. ~ 2024.03.14.(공고일부터 14일간)

3. 열람장소 및 의견제출 방법

가. 열람장소 : 양산시 도시관리과, 평산동, 덕계동 행정복지센터

나. 열람기간 중 의견이 있는 사람은 열람 장소로 서면으로 의견 제출

다. 기타 자세한 사항은 아래로 문의하여 주시기 바랍니다.

- 양산시 웅상출장소 도시관리과 하천담당 (☎ 055-392-6053)

4. 토지 세목조서 및 의견제출 서식 : 붙임 참조

■ 공익사업을 위한 토지 등의 취득 및 보상에 관한 법률 시행규칙[별지 제12호서식] <개정 2016. 6. 14.>

수용되거나 사용할 토지의 세목조서

일련 번호	소재지	지번 (원래 지번)	지 목	면적		토지소유자			관계인			비 고
				공부상 면적 (㎡)	편입 면적 (㎡)	성명 또는 명칭	지분	주소	성명 또는 명칭	주소	권리의 종류 및 내용	
합계				308,685	33,418							
1	평산동	1024	천	268	123	국(환경부)						
2	평산동	1108-246	천	37,192	4,423	국 (국토교통부)						
3	평산동	1025-3	답	72	72	김윤애		양산시 웅상읍 평산리 873-2				
4	평산동	1025-2	답	378	22	국 (국토교통부)						
5	평산동	1025-1	제	48	48	경상남도						
6	평산동	1031-2	답	114	2	국 (국토교통부)						
7	평산동	1031-1	제	37	37	경상남도						
8	평산동	1031-3	제	9	7	경상남도						
9	평산동	1030-2	제	25	2	경상남도						
10	평산동	1030-1	천	208	97	송석재		부산광역시 북구 가람로50번길 36(구포동)	주식회사 부산은행	부산 동구 범일동 830-38(범내골지점)	근저당권	
									사단법인 청소년평화꽃 네트워크	경기도 하남시 미사동 452	전세권	
11	평산동	859-9	제	497	497	경상남도						
12	평산동	859-13	제	306	66	경상남도						
13	평산동	859-8	제	6	2	경상남도						
14	평산동	854	천	264	53	이원창대						
15	평산동	1108-55	천	194	179	국(환경부)						
16	평산동	852-1	제	1,032	104	경상남도						
17	평산동	1108-53	천	55	32	경상남도						
18	평산동	1108-204	천	2,163	92	국(환경부)						
19	평산동	845	제	129	17	경상남도						
20	평산동	1108-56	제	2,605	975	경상남도						

■ 공익사업을 위한 토지 등의 취득 및 보상에 관한 법률 시행규칙[별지 제12호서식] <개정 2016. 6. 14.>

수용되거나 사용할 토지의 세목조서

일련 번호	소재지	지번 (원래 지번)	지 목	면적		토지소유자			관계인			비 고
				공부상 면적 (㎡)	편입 면적 (㎡)	성명 또는 명칭	지분	주소	성명 또는 명칭	주소	권리의 종류 및 내용	
21	평산동	842	천	992	138	경상남도						
22	평산동	1108-57	천	74	52	국(환경부)						
23	평산동	692	천	476	166	경상남도						
24	평산동	1108-58	천	1,579	750	국(환경부)						
25	평산동	681-13	답	972	16	김병현		경상남도 양산시 덕계동 971				
26	평산동	681-2	수	306	141	국(환경부)						
27	평산동	681-3	답	616	386	김병현		경상남도 양산시 덕계동 971				
28	평산동	1152	천	1,644	1,462	국 (국토교통부)						
29	평산동	714-7	제	4,648	258	국(환경부)						
30	평산동	714-6	구	1,291	48	국(환경부)						
31	평산동	1108-169	장	56	16	김화목		울산광역시 남구 신복로72번길 28-42,603호 (무거동,무거한라3차아파트)				
32	평산동	681-15	도	154	4	이일훈		부산광역시 금정구 식물원로75번길33, 1016호(장전동,경보아파트)	주식회사 국민은행	서울특별시 영등포구 국제금융로8길 26(웅상지점)	근저당권	
						김병현		부산광역시 금정구 금단로 166, 501호(남산동,미화공원빌라)	개금동 새마을금고	부산광역시 부산진구 가야대로 493(개금동)	근저당권	
									개금동 새마을금고	부산광역시 부산진구 가야대로 493(개금동)	지상권	
33	평산동	1108-101	장	442	367	김화목		울산광역시 남구 신복로72번길 28-42,603호 (무거동,무거한라3차아파트)				
34	평산동	680	답	70	70	양산시						
35	평산동	681-9	답	97	69	김병현		경상남도 양산시 덕계동 971				
36	평산동	681-8	답	198	119	양산시						
37	평산동	681-7	답	60	22	양산시						
38	평산동	678-1	답	111	50	박선경		부산광역시 남구 고동골로59번길 65, 403호(문현동)				

■ 공익사업을 위한 토지 등의 취득 및 보상에 관한 법률 시행규칙[별지 제12호서식] <개정 2016. 6. 14.>

수용되거나 사용할 토지의 세목조서

일련 번호	소재지	지번 (원래 지번)	지 목	면적		토지소유자			관계인			비 고
				공부상 면적 (㎡)	편입 면적 (㎡)	성명 또는 명칭	지분	주소	성명 또는 명칭	주소	권리의 종류 및 내용	
39	평산동	672-1	도	3,039	672	양산시						
40	평산동	678-9	답	115	3	조민준		부산광역시 금정구 금샘로246번길 18, 106동1701호 (구서동, 구서에스케이뷰)				
41	평산동	678-2	답	292	5	안도현		부산광역시 금정구 금샘로 427, 비동 303호(구서동, 선경빌라)				
42	평산동	1330	전	33	33	최대봉		양산시 웅상읍 평산리 843-1 대근그린맨션 602호	웅상농업 협동조합	경상남도 양산시 삼호동 579-1(덕계지점)	근저당권	
									웅상농업 협동조합	경상남도 양산시 삼호동 579-1(덕계지점)	지상권	
									웅상농업 협동조합	경상남도 양산시 서창로 184-1(평산지점)	근저당권	
43	덕계동	1329	전	1,982	977	최대봉		양산시 웅상읍 평산리 843-1 대근그린맨션 602호	웅상농업 협동조합	경상남도 양산시 삼호동 579-1(덕계지점)	근저당권	
									웅상농업 협동조합	경상남도 양산시 삼호동 579-1(덕계지점)	지상권	
									웅상농업 협동조합	경상남도 양산시 서창로 184-1(평산지점)	근저당권	
44	덕계동	1319	도	3,042	1	국 (국토교통부)						
45	덕계동	1331	전	341	341	최대봉		양산시 웅상읍 평산리 843-1 대근그린맨션 602호	웅상농업 협동조합	경상남도 양산시 삼호동 579-1(덕계지점)	근저당권	
									웅상농업 협동조합	경상남도 양산시 삼호동 579-1(덕계지점)	지상권	
									웅상농업 협동조합	경상남도 양산시 서창로 184-1(평산지점)	근저당권	
46	덕계동	1332	천	145	75	국 (국토교통부)						
47	덕계동	1328	전	1,693	484	최대봉		양산시 웅상읍 평산리 843-1 대근그린맨션 602호	웅상농업 협동조합	경상남도 양산시 삼호동 579-1(덕계지점)	근저당권	
									웅상농업 협동조합	경상남도 양산시 삼호동 579-1(덕계지점)	지상권	
									웅상농업 협동조합	경상남도 양산시 서창로 184-1(평산지점)	근저당권	

■ 공익사업을 위한 토지 등의 취득 및 보상에 관한 법률 시행규칙[별지 제12호서식] <개정 2016. 6. 14.>

수용되거나 사용할 토지의 세목조서

일련 번호	소재지	지번 (원래 지번)	지 목	면적		토지소유자			관계인			비 고
				공부상 면적 (㎡)	편입 면적 (㎡)	성명 또는 명칭	지분	주소	성명 또는 명칭	주소	권리의 종류 및 내용	
48	덕계동	1327	답	278	130	최대봉		양산시 웅상읍 평산리 843-1 대근그린맨션 602호	웅상농업 협동조합	경상남도 양산시 삼호동 579-1(덕계지점)	근저당권	
									웅상농업 협동조합	경상남도 양산시 삼호동 579-1(덕계지점)	지상권	
									웅상농업 협동조합	경상남도 양산시 서창로 184-1(평산지점)	근저당권	
49	덕계동	1322	도	293	108	양산시						
50	덕계동	1321	전	57	17	최대봉		양산시 웅상읍 평산리 843-1 대근그린맨션 602호	웅상농업 협동조합	경상남도 양산시 삼호동 579-1(덕계지점)	근저당권	
									웅상농업 협동조합	경상남도 양산시 삼호동 579-1(덕계지점)	지상권	
									웅상농업 협동조합	경상남도 양산시 서창로 184-1(평산지점)	근저당권	
51	평산동	707-4	도	570	52	양산시						
52	평산동	707-11	임	160	160	이주환		경상남도 양산시 장흥4길 30-20(평산동)				
53	평산동	707-5	수	448	404	국(환경부)						
54	평산동	707-6	임	433	433	이주환		경상남도 양산시 장흥4길 30-20(평산동)				
55	덕계동	1320	잡	1,920	59	이주환		경상남도 양산시 장흥4길 30-20(평산동)	웅상농업 협동조합	경상남도 양산시 서창로 184-1(덕계지점)	근저당권	
56	평산동	707-3	임	268	206	경상남도						
57	평산동	707-13	임	612	369	경상남도						
58	평산동	1108-54	천	16,284	574	국(환경부)						
59	덕계동	1161	제	5,112	37	국 (국토교통부)						
60	덕계동	863	천	46	28	국 (국토교통부)						

■ 공익사업을 위한 토지 등의 취득 및 보상에 관한 법률 시행규칙[별지 제12호서식] <개정 2016. 6. 14.>

수용되거나 사용할 토지의 세목조서

일련 번호	소재지	지번 (원래 지번)	지 목	면적		토지소유자			관계인			비 고
				공부상 면적 (㎡)	편입 면적 (㎡)	성명 또는 명칭	지분	주소	성명 또는 명칭	주소	권리의 종류 및 내용	
61	평산동	172-4	천	782	94	전경철						
62	평산동	171-2	천	136	56	전줄이		주진리				
63	평산동	171-1	제	46	8	전줄이		주진리				
64	평산동	1209	도	1,427	45	양산시						
65	평산동	169-1	도	22	10	국 (국토교통부)						
66	평산동	1108-1	천	11,224	1,881	국(환경부)						
67	덕계동	856	제	1,074	28	국 (국토교통부)						
68	평산동	1187	전	246	17	주식회사 우리마트		부산광역시 사상구 학감대로 191번길 12(학장동)	주식회사 우리마트	부산광역시 사상구 학감대로 191번길 12(학장동)	가등기권	
69	평산동	1188	전	197	2	주식회사 우리마트		부산광역시 사상구 학감대로 191번길 12(학장동)	주식회사 하나은행	서울특별시 중구 을지로 35(영도지점)	근저당권	
									주식회사 하나은행	서울특별시 중구 을지로 35(영도지점)	지상권	
70	평산동	1181	도	631	10	국 (국토교통부)						
71	평산동	1185	전	120	30	심의섭		부산 금정구 청룡동 30-9 나경빌라 3동 605호	주식회사 레드밴스	서울특별시 강남구 삼성로 554, 6층(삼성동,예성빌딩)	근저당권	
72	평산동	1186	전	236	86	심의섭		부산 금정구 청룡동 30-9 나경빌라 3동 605호	주식회사 레드밴스	서울특별시 강남구 삼성로 554, 6층(삼성동,예성빌딩)	근저당권	
73	평산동	1175	전	53	7	이상길		양산군 웅상면 덕계리 308	임순자	부산 남구 문현동 593-1	근저당권	
									김연호	부산 부산진구 부암동 332-6 미주아파트 3-106	근저당권	
									양산시		압류	
						김철수		부산 동래구 연산동 579-10 상아노블빌라 303호	송진근	부산 금정구 남산동 976-17	근저당권	

■ 공익사업을 위한 토지 등의 취득 및 보상에 관한 법률 시행규칙[별지 제12호서식] <개정 2016. 6. 14.>

수용되거나 사용할 토지의 세목조서

일련 번호	소재지	지번 (원래 지번)	지 목	면적		토지소유자			관계인			비 고
				공부상 면적 (㎡)	편입 면적 (㎡)	성명 또는 명칭	지분	주소	성명 또는 명칭	주소	권리의 종류 및 내용	
74	평산동	1174	전	24	22	이상길		양산군 웅상면 덕계리 308	임순자	부산 남구 문현동 593-1	근저당권	
									김연호	부산 부산진구 부암동 332-6 미주아파트 3-106	근저당권	
									양산시		압류	
						김철수		부산 동래구 연산동 579-10 상아노블빌라 303호	송진근	부산 금정구 남산동 976-17	근저당권	
75	덕계동	301	천	997	104	전설자		부산시 동래구 거제동 664				
						노상현		경상남도 양산시 신덕계1길 22(덕계동)				
76	덕계동	300	천	932	402	국(환경부)						
77	덕계동	811-24	제	995	49	국 (국토교통부)						
78	평산동	1160	제	1,400	315	국 (국토교통부)						
79	덕계동	296	천	28,520	3,313	국(환경부)						
80	평산동	1158	제	948	364	국 (국토교통부)						
81	평산동	1157	도	198	27	국 (국토교통부)						
82	평산동	23-14	잡	45	8	김순태		부산 금정구 부곡동 225-7 부곡동 삼백크라이앙 에이-802				
83	평산동	24-13	답	1,140	799	김진숙		부산광역시 금정구 부곡로 168번길 29-12	주식회사 국민은행	서울특별시 영등포구 국제금융로8길 26(웅상지점)	근저당권	
									주식회사 엔티케이	부산광역시 사상구 낙동대로 1346(삼락동)	근저당권	
84	평산동	26-16	답	19	19	석위진		부산광역시 금정구 청룡예전로 74, 104동 1006호	주식회사 부산은행	부산광역시 남구 문현금융로 30(문현동, 부산은행본점)	근저당권	
									주식회사 부산은행	부산광역시 남구 문현금융로 30(문현동, 부산은행본점)	지상권	

■ 공익사업을 위한 토지 등의 취득 및 보상에 관한 법률 시행규칙[별지 제12호서식] <개정 2016. 6. 14.>

수용되거나 사용할 토지의 세목조서

일련 번호	소재지	지번 (원래 지번)	지 목	면적		토지소유자			관계인			비 고
				공부상 면적 (㎡)	편입 면적 (㎡)	성명 또는 명칭	지분	주소	성명 또는 명칭	주소	권리의 종류 및 내용	
85	평산동	26-6	답	1,029	664	석위진		부산광역시 금정구 청룡예전로 74, 104동 1006호	주식회사 부산은행	부산광역시 남구 문현금융로 30 (문현동, 부산은행본점)	근저당권	
									주식회사 부산은행	부산광역시 남구 문현금융로 30 (문현동, 부산은행본점)	지상권	
86	평산동	26-15	답	58	58	석위진		부산광역시 금정구 청룡예전로 74, 104동 1006호	주식회사 부산은행	부산광역시 남구 문현금융로 30 (문현동, 부산은행본점)	근저당권	
									주식회사 부산은행	부산광역시 남구 문현금융로 30 (문현동, 부산은행본점)	지상권	
87	평산동	26-11	답	1,051	842	김영삼		경상남도 김해시 김해대로 1902, 구산아이파크 203동 802호	김해농업 협동조합	경상남도 김해시 가락로 62 (부원동)	근저당권	
									김해농업 협동조합	경상남도 김해시 가락로 62 (부원동)	지상권	
88	평산동	26-4	도	218	13	국 (국토교통부)						
89	평산동	28-4	도	79	4	박재규		부산시 동래구 두구동				
90	평산동	28-6	천	33	1	박재규		부산시 동래구 두구동				
91	덕계동	234-45	도	1,701	29	양산시						
92	덕계동	811-7	제	4,478	131	국 (국토교통부)						
93	평산동	1108-139	천	15,742	324	국(환경부)						
94	평산동	24-14	답	285	224	양산시						
95	평산동	26-1	천	1,167	230	양산시						
96	평산동	28-1	천	1,068	40	박재규		부산시 동래구 두구동				
97	평산동	30-10	천	2,184	187	양산시						
98	평산동	29	천	1,511	405	양산시						

■ 공익사업을 위한 토지 등의 취득 및 보상에 관한 법률 시행규칙[별지 제12호서식] <개정 2016. 6. 14.>

수용되거나 사용할 토지의 세목조서

일련 번호	소재지	지번 (원래 지번)	지 목	면적		토지소유자			관계인			비 고
				공부상 면적 (㎡)	편입 면적 (㎡)	성명 또는 명칭	지분	주소	성명 또는 명칭	주소	권리의 종류 및 내용	
99	평산동	30-1	천	534	111	국(환경부)						
100	평산동	35-6	답	1,768	206	양산시						
101	평산동	35-3	천	1,005	239	양산시						
102	주진동	171-17	임	469	98	하순식		부산 해운대구 좌동 1271 신성아파트 101동 1301호				
103	주진동	676-5	도	1,964	183	국 (국토교통부)						
104	주진동	169-11	답	1,418	533	양산시						
105	주진동	169-9	임	959	99	김영철		경상남도 양산시 평산로 116, 천성산한일유엔아이 110동 1502호	웅상 새마을금고	경상남도 양산시 서창서2길 2	근저당권	
									웅상 새마을금고	경상남도 양산시 서창서2길 2	지상권	
106	주진동	169-6	답	460	457	윤재순		부산광역시 금정구 금샘로 229번길 29, 금강부광아파트 101동 1309호				
						김영철		울산 울주군 웅촌면 곡천리 산50-12				
						노성원		부산광역시 동래구 총렬대로 100번길 65	농협은행 주식회사	서울특별시 중구 통일로 120 (충정로1가)	근저당권	
107	주진동	169-8	임	737	139	노성원		부산광역시 동래구 총렬대로 100번길 65	농협은행 주식회사	서울특별시 중구 통일로 120 (충정로1가)	근저당권	
									농협은행 주식회사	서울특별시 중구 통일로 120 (충정로1가)	지상권	
108	주진동	169-2	제	599	97	정미자		양산시 웅상읍 평산리 51-5 새진흥아파트 203동 803호	웅상농업 협동조합	경상남도 양산시 서창로 184-1 (덕계지점)	근저당권	
									웅상농업 협동조합	경상남도 양산시 서창로 184-1 (덕계지점)	지상권	
109	주진동	168-2	제	83	24	김득현		부산광역시 동래구 금강로 110	초량 새마을금고	부산광역시 동구 초량상로 75 (초량동)	근저당권	
110	주진동	660	천	92,423	2,969	국(환경부)						

■ 공익사업을 위한 토지 등의 취득 및 보상에 관한 법률 시행규칙[별지 제12호서식] <개정 2016. 6. 14.>

수용되거나 사용할 토지의 세목조서

일련 번호	소재지	지번 (원래 지번)	지 목	면적		토지소유자			관계인			비 고
				공부상 면적 (㎡)	편입 면적 (㎡)	성명 또는 명칭	지분	주소	성명 또는 명칭	주소	권리의 종류 및 내용	
111	주진동	131-5	제	545	2	강원실		경상남도 양산시 웅상대로 1228 (명동)	엠즈씨드 주식회사	서울특별시 강남구 도산대로75길 20(청담동)	근저당권	
						강태영		경상남도 양산시 소주회야로 75, 118동 906호(소주동, 천성리버타운)	웅상농업 협동조합	경상남도 양산시 소주로 6(명동지점)	근저당권	
						전진구		부산광역시 해운대구 달맞이길65번길 12-12, 101동 1501호(중동,달맞이경동메르빌)				
112	주진동	131-11	제	694	499	이세희		서울 동작구 상도동 360-32				
						이진영		서울특별시 강동구 고덕로 210, 506동 306호(명일동, 삼익아파트)				
						이원석		경기도 용인시 수지구 만현로67번길 19, 만연마을3단지 성원상떼빌 303동 401호				
						이성은		서울특별시 마포구 광성로 34-8, 4층 401호(신수동)				
						이병희		고양시 일산구 탄현동 1493-1				
						이현숙		서울 강동구 고덕동 494 시영아파트 29동 412호				
113		131-10	제	288	253	양산시						
114	주진동	131-9	잡	958	13	전정배		경상남도 양산시 주진로 56				
115	주진동	135-5	잡	112	10	최봉훈		경상남도 창원시 마산회원구 내서읍 호원로 359, 213동 301호 (코오롱하늘채2차아파트)	주식회사 하나은행	서울특별시 중구 을지로 35(사상지점)	근저당권	
						조주연		경상남도 창원시 마산회원구 내서읍 호원로 359, 213동 301호 (코오롱하늘채2차아파트)	주식회사 하나은행	서울특별시 중구 을지로 35(사상지점)	지상권	
						김남욱		경상남도 창원시 성산구 원이대로 495, 201동 1101호(반림동,트리비앙아파트)				
						김경란		경상남도 창원시 성산구 원이대로 495, 201동 1101호(반림동,트리비앙아파트)				

■ 공익사업을 위한 토지 등의 취득 및 보상에 관한 법률 시행규칙[별지 제12호서식] <개정 2016. 6. 14.>

수용되거나 사용할 토지의 세목조서

일련 번호	소재지	지번 (원래 지번)	지 목	면적		토지소유자			관계인			비 고
				공부상 면적 (㎡)	편입 면적 (㎡)	성명 또는 명칭	지분	주소	성명 또는 명칭	주소	권리의 종류 및 내용	
116	주진동	135-9	답	614	64	최봉훈		경상남도 창원시 마산회원구 내서읍 호원로 359, 213동 301호 (코오롱하늘채2차아파트)	주식회사 하나은행	서울특별시 중구 을지로 35(사상지점)	근저당권	
						조주연		경상남도 창원시 마산회원구 내서읍 호원로 359, 213동 301호 (코오롱하늘채2차아파트)	주식회사 하나은행	서울특별시 중구 을지로 35(사상지점)	지상권	
						김남욱		경상남도 창원시 성산구 원이대로 495, 201동 1101호(반림동,트리비아아파트)				
						김경란		경상남도 창원시 성산구 원이대로 495, 201동 1101호(반림동,트리비아아파트)				
117	주진동	811-1	천	23,807	110	국(환경부)						
118	주진동	135-6	제	36	36	양산시						
119	주진동	660-15	천	189	69	국(환경부)						
120	주진동	660-16	제	456	207	국(환경부)						

지 장 물 건 조 서

일련 번호	소재지 지번	물건의 종류	구조 및 규격	단위	수량	면적(㎡)	소 유 자		소유권이외의 권리		비고
							성명	주소	성명	주소	
1	덕계동 1329	비닐하우스		식	1	161.0	최대봉	평산리 843-1 대근그린맨션 602호			
2	덕계동 1329	가건물		식	1	16.0	최대봉	평산리 843-1 대근그린맨션 602호			
3	덕계동 1329	가건물		식	1	23.0	최대봉	평산리 843-1 대근그린맨션 602호			
4	덕계동 1329	가건물		식	1	330.0	최대봉	평산리 843-1 대근그린맨션 602호			
5	주진동 168-1	가건물		식	1	27.3	김득현	부산광역시 동래구 110			
6	평산동 26-11	경량철골		식	1	121.4	김영삼	김해시 김해대로 1902, 203동 802호(구산아이파크)	이창규	세입자 1층	
7	평산동 26-11	경량철골		식	1	121.4	김영삼	김해시 김해대로 1902, 203동 802호(구산아이파크)	김태영	세입자 2층	
8	평산동 26-6	조립식판넬		식	1	78.4	석위진	부산광역시 금정구 청룡예전로 74, 104동 1006호(경동아파트)			삼화 테크
9	평산동 26-6	조립식판넬		식	1	100.0	석위진	부산광역시 금정구 청룡예전로 74, 104동 1006호(경동아파트)	박종훈	세입자	팔팔 화물
10	평산동 24-13	경량철골		식	1	260.3	김진숙 (최상수)	부산광역시 금정구 부곡로168번길 29-12	이진권	세입자	
11	평산동 24-13	가건물	천막	식	1	105.3	김진숙 (최상수)	부산광역시 금정구 부곡로168번길 29-12	이진권	세입자	

● 함안군 고시 제2024-32호

함안군관리계획(문화시설: 함안박물관) 결정(변경) 및 지형도면 고시

함안군 가야읍 도항리 749번지 일원에 가상체험관 설치를 위한 군관리계획(문화시설: 함안박물관) 결정(변경) 사항에 대하여 「국토의 계획 및 이용에 관한 법률」 제30조 및 같은 법 시행령 제25조에 따라 군관리계획 결정(변경)하고, 같은 법 제32조, 같은 법 시행령 제27조 및 「토지이용규제기본법」 제8조에 따라 지형도면 승인 고시합니다.

2024년 2월 29일

함 안 군 수

1. 군관리계획 결정(변경) 조서

○ 공공·문화체육시설

- 문화시설 결정(변경) 조서

구분	도면 표시 번호	시설명	시설의 종류	위치	면적(㎡)			최 초 결정일	비고
					기정	변경	변경		
변경	2	함안 박물관	박물관	함안군 가야읍 도항리 749번지 일원	22,620	증) 8,611	31,231	경상남도고시 제2000-238호 (2000.11.07)	

- 문화시설 결정(변경) 사유서

도면표시 번호	시설명	결정내용	결정사유
2	함안 박물관	○ 구역면적 증가 ○ 면적 : 22,620㎡→31,231㎡ (증 8,611㎡)	○ 함안군 역사문화자원인 아라가야 문화를 체험할 수 있는 문화시설을 조성하여 가야사 복원과 연계한 역사문화 관광 확대, 관광객 유치에 따른 지역경제 활성화를 도모하고자 문화시설(박물관)을 확장 변경하고자 함.

2. 관계도서: 실읍생략 (열람장소에 비치)

3. 기타사항

- 「토지이용규제기본법」 제8조에 의한 지형도면은 토지이용(<http://eum.go.kr>)에서 열람 가능하며, 관련도서는 함안군청 도시건축과(☎055-580-2705) 및 관광교육과(☎055-580-3423)에 비치하여 일반인에게 보이고 있습니다.

● 창녕군 공고 제2024-348호

창녕군계획시설(도로: 소1-4호) 사업 완료 공고

창녕군 고시 제2020-116호(2020.6.11.)로 실시계획 인가된 창녕군계획시설(도로: 소1-4호)사업이 완료되어 「국토의 계획 및 이용에 관한 법률」 제98조 및 같은 법 시행령 제102조에 따라 다음과 같이 공사완료 공고합니다.

2024년 2월 28일

창녕군수

1. 사업시행지의 위치: 창녕군 창녕읍 술정리 일원
2. 사업의 종류 및 명칭
 - 종 류: 창녕군계획시설(도로: 소1-4호) 사업
 - 명 칭: 창녕도시계획도로(소1-4호) 개설공사
3. 사업의 면적 또는 규모
 - 사업 규모: 도시계획도로 L= 200m, B=8.8~10m
4. 사업시행자의 주소 및 성명
 - 주 소: 경남 창녕군 창녕읍 군청길 1
 - 성 명: 창녕군수(도시건축과)
5. 사업기간: 2022. 6. ~ 2023. 10.
6. 완 료 일: 2023. 10. 5.
7. 준 공 일: 2023. 10. 11.

● 고성군 고시 제2024-36호

고성군계획시설(공원: 남산공원) 조성사업 실시계획인가 고시
- 남산공원 내추럴 힐링캠프 조성사업 -

1. 고성군 고시 제2020-274호(2020. 12. 7.)호로 최종 군관리계획 결정된, 고성군 고성읍 수남리 138번지 일원의 고성군계획시설(공원: 남산공원)내 남산공원 내추럴 힐링캠프 조성사업 실시계획 사항에 대하여 「국토의 계획 및 이용에 관한 법률」 제88조 및 같은 법 시행령 제100조에 따라 아래와 같이 실시계획 인가 사항을 고시합니다.
2. 관계도서는 고성군 도시교통과(☎055-670-2564)에 비치하오니 일반인 및 이해관계인은 보시기 바랍니다.

2024년 2월 29일

고 성 군 수

1. 사업시행지의 위치: 경남 고성군 고성읍 수남리 138번지 일원
2. 사업의 종류 및 명칭
 - 종류: 고성군계획시설(공원: 남산공원) 조성사업
 - 명칭: 남산공원 내추럴 힐링캠프 조성사업
3. 사업의 규모
 - 대지면적: 29,969㎡
 - 건축면적 / 연면적: 139.51㎡ / 139.51㎡
 - 건축물개요: 4동(관리사무소, 화장실, 샤워장, 개수장), 1층, 경량철골조
4. 사업시행자의 주소 및 성명
 - 주소: 경상남도 고성군 고성읍 성내로 130
 - 성명: 고성군수
5. 사업의 착수일 및 준공예정일
 - 사업의 착수예정일: 실시계획인가일
 - 사업의 준공예정일: 2023년 12월 31일
6. 수용 또는 사용할 토지 또는 건물의 소재지·지번·지목 및 면적, 소유권과 소유권 외의 권리의 명세 및 그 소유자·권리자의 성명·주소: 아래 참조
7. 관계도서: 실음 생략(고성군 도시교통과에 비치)

※ 수용 또는 사용할 토지 조서(공원: 남산공원)

구분	소재지	지번	지목	대장면적 (㎡)	편입면적 (㎡)	소유자		관계인			비고
						성명	주소	성명	주소	권리관계	
계				62,901	29,969						
1	고성읍 수남리	138	전	1,762	1,476	고성군					
2	고성읍 수남리	139	전	159	159	고상갑					
3	고성읍 수남리	140	묘	516	516	김만준					
4	고성읍 수남리	141	전	337	337	고성군					
5	고성읍 수남리	142	전	664	664	고성군					
6	고성읍 수남리	143	전	1,858	1,728	고성군					
7	고성읍 수남리	144	전	245	245	고성군					
8	고성읍 수남리	145	전	651	351	고성군					
9	고성읍 수남리	146	전	159	159	고성군					
10	고성읍 수남리	147	전	975	658	고성군					
11	고성읍 수남리	148	전	1,035	99	고성군					
12	고성읍 수남리	149	전	1,782	1,782	고성군					
13	고성읍 수남리	150	전	1,233	713	고성군					
14	고성읍 수남리	151	전	132	24	고성군					
15	고성읍 수남리	152	전	255	38	고수만	고성군 고성읍 수남동 166	대한보증보험주식회사	서울 종로구 연지동 136-74	가압류	
								서울보증보험주식회사	서울 종로구 연지동 136-74(원주지점)	가압류	
								고성축산업협동조합	경남 고성군 고성읍 송학리 262-14	가압류	
16	고성읍 수남리	202	전	899	397	고성군					
17	고성읍 수남리	204-1	전	1,494	153	고성군					
18	고성읍 수남리	205-1	전	691	325	고성군					
19	고성읍 수남리	205-2	전	612	179	고성군					
20	고성읍 수남리	206	전	1,663	1,051	고성군					
21	고성읍 수남리	207-2	전	711	67	고성군					
22	고성읍 수남리	351	전	2,350	1,354	고성군					
23	고성읍 수남리	352	전	228	228	고성군					
24	고성읍 수남리	353	전	327	327	정권					
25	고성읍 수남리	354	전	631	631	김달막	고성군 고성읍 수남리 165				
26	고성읍 수남리	355	전	1,534	1,534	고성군					
27	고성읍 수남리	356	전	1,107	1,107	고성군					
28	고성읍 수남리	357	전	1,167	1,167	고성군					
29	고성읍 수남리	358	전	737	622	고성군					
30	고성읍 수남리	359	전	350	350	고성군					

구분	소재지	지번	지목	대장면적 (㎡)	편입면적 (㎡)	소유자		관계인			비고
						성명	주소	성명	주소	권리관계	
31	고성읍 수남리	360	전	512	490	고성군					
32	고성읍 수남리	361	전	873	873	강호인	창원시 의창구 대원로37번길 3-1(대원동)				
33	고성읍 수남리	362	전	235	235	고성군					
34	고성읍 수남리	363	전	370	72	고성군					
35	고성읍 수남리	365	전	1,385	435	고성군					
36	고성읍 수남리	366	공	10,271	506	고성군					
37	고성읍 수남리	401-2	임	6,836	1,570	고성군					
38	고성읍 수남리	403	전	835	383	고성군					
39	고성읍 수남리	404	전	517	136	고성군					
40	고성읍 수남리	405	묘	873	873	고성군					
41	고성읍 수남리	406	전	635	371	고성군					
42	고성읍 수남리	407	전	562	562	고성군					
43	고성읍 수남리	408-1	전	2,353	2,142	고성군					
44	고성읍 수남리	409	전	1,094	868	고성군					
45	고성읍 수남리	410	전	793	358	고성군					
46	고성읍 수남리	411	전	2,033	889	고성군					
47	고성읍 수남리	412	답	483	37	고성군					
48	고성읍 수남리	414	답	1,775	41	고성군					
49	고성읍 수남리	417	전	1,815	248	고성군					
50	고성읍 수남리	420	전	397	48	고성군					
51	고성읍 수남리	594	구	1,990	392	농림축산 식품부					

● 함양군 고시 제2024-34호

백연 군계획시설도로(소로1-34호선) 개설공사 실시계획 인가 고시

함양군 함양읍 백연리 189-20번지 일원의 “백연 군계획시설도로(소로1-34호선) 개설공사”에 대하여 「국토의 계획 및 이용에 관한 법률」 제88조의 규정에 따라 실시계획을 인가하고 같은 법 제91조, 제92조 및 시행령 제100조의 규정에 따라 다음과 같이 고시합니다.

2024년 2월 29일

함 양 군 수

1. 사업시행지의 위치 : 함양군 함양읍 백연리 189-20번지 일원

2. 사업의 종류 및 명칭

가. 사업내용

종 류		사 업 명	사 업 량	비 고
시설명	시설의 세분			
도로	소로1-34	백연 군계획시설도로 (소로1-34호선) 개설공사	도로개설 L=725m, B=10m	

3. 사업의 시행자

가. 성 명 : 함양군수(안전도시과)

나. 주 소 : 경상남도 함양군 함양읍 고운로 35

4. 사업시행 기간 : 실시계획 인가일로부터 2028. 12. 31.

5. 수용·사용할 토지·건물 기타 물건이나 권리내역 등 : 붙임 참조

6. 관련 인·허가등의 의제 내역

- 토지보상법의 사업인정의제 사업의 의견청취(중앙토지수용위원회)

7. 행정사항 : 타법률에 정한 사항 또는 의제된 사항에 대하여 부여된 조건을 철저히 이행하여 사업추진

8. 기타 자세한 사항은 함양군 안전도시과(☎055-960-6240)로 문의하시기 바랍니다.

<붙임1>

○ 수용 또는 사용할 토지 및 소유권 이외의 권리조서
- 토지

번호	소재지	지 번	지목	면적(㎡)		소유자		관계인		권리의 종류 및 내용	비 고
				지 적	편 입	성 명	주 소	성 명	주 소		
총 계 (64필지)				16,234	7,606						
1	함양읍 백연리	189-9	도	65	9	국(농림축 산식품부)					
2	함양읍 백연리	189-10	도	59	10	국(농림축 산식품부)					
3	함양읍 백연리	189-20	답	247	2	함양군					
4	함양읍 백연리	189-21	답	204	5	함양군					
5	함양읍 백연리	227-2	전	129	129	함양군					
6	함양읍 백연리	227-4	전	99	99	함양군					
7	함양읍 백연리	227-5	전	58	58	함양군					
8	함양읍 백연리	231-1	전	93	93	김두*	함양군 함양읍 교산리 ***-***				
9	함양읍 백연리	232-2	전	195	195	함양군					
10	함양읍 백연리	232-3	전	58	58	함양군					
11	함양읍 백연리	235-4	전	24	24	함양군					
12	함양읍 백연리	235-5	전	34	34	함양군					
13	함양읍 백연리	235-6	전	284	284	함양군					
14	함양읍 백연리	235-8	전	88	88	함양군					
15	함양읍 백연리	235-9	전	63	63	함양군					
16	함양읍 백연리	236-2	대	281	15	함양군					
17	함양읍 백연리	236-3	대	52	52	함양군					
18	함양읍 백연리	236-4	대	39	39	함양군					
19	함양읍 백연리	236-5	대	21	21	함양군					
20	함양읍 백연리	237-10	전	50	50	함양군					
21	함양읍 백연리	239-4	전	86	86	함양군					
22	함양읍 백연리	240-3	묘	14	14	함양군					
23	함양읍 백연리	240-4	전	35	35	함양군					
24	함양읍 백연리	266-1	전	189	189	함양군					
25	함양읍 백연리	267-1	묘	140	140	서덕*					
26	함양읍 백연리	268-1	답	258	258	함양군					
27	함양읍 백연리	269-2	전	16	16	강상*	함양군 함양읍 운림리 ***-*				
28	함양읍 백연리	277-1	전	153	153	함양군					

번호	소재지	지 번	지 목	면적(㎡)		소 유 자		관 계 인		권리의 종류 및 내용	비 고
				지 적	편 입	성 명	주 소	성 명	주 소		
29	함양읍 백연리	278-2	전	298	298	함양군					
30	함양읍 백연리	278-4	전	6	6	함양군					
31	함양읍 백연리	278-5	전	34	34	함양군					
32	함양읍 백연리	279-3	전	142	142	서병* 외 1	함양군 함양읍 하동				
33	함양읍 백연리	279-4	전	19	19	우길* 외 1	함양군 함양읍 하동				
34	함양읍 백연리	280-1	전	82	82	함양군					
35	함양읍 백연리	327-3	전	96	96	함양군					
36	함양읍 백연리	327-4	전	346	346	함양군					
37	함양읍 백연리	327-6	전	340	340	함양군					
38	함양읍 백연리	329-1	도	10	10	함양군					
39	함양읍 백연리	329-2	전	186	186	함양군					
40	함양읍 백연리	329-3	전	27	27	함양군					
41	함양읍 백연리	331-1	전	99	99	함양군					
42	함양읍 백연리	335-11	도	77	67	함양군					
43	함양읍 백연리	335-12	임	75	75	함양군					
44	함양읍 백연리	336-3	대	81	77	함양군					
45	함양읍 백연리	337-2	전	45	45	함양군					
46	함양읍 백연리	337-3	전	13	3	함양군					
47	함양읍 백연리	338-1	도	50	40	함양군					
48	함양읍 백연리	338-2	도	24	24	함양군					
49	함양읍 백연리	338-5	전	510	510	함양군					
50	함양읍 백연리	339-0	도	139	34	함양군					
51	함양읍 백연리	340-2	도	99	43	함양군					
52	함양읍 백연리	340-9	대	16	16	함양군					
53	함양읍 백연리	340-10	도	13	13	함양군					
54	함양읍 백연리	348-3	대	78	78	곽명*	함양군 함양읍 백연리				
55	함양읍 백연리	348-4	대	105	105	구순*	함양군 함양읍 돌북길				
56	함양읍 백연리	349-1	대	160	160	함양군					
57	함양읍 백연리	350-1	대	3	3	함양군					
58	함양읍 백연리	803-6	도	8,661	1,500	국(국토교 통부)					
59	함양읍 백연리	825-10	제	624	167	국(국토교 통부)					
60	함양읍 백연리	산57-5	임	100	100	함양군					

번호	소재지	지 번	지목	면적(㎡)		소 유 자		관 계 인		권리의 종류 및 내용	비 고
				지 적	편 입	성 명	주 소	성 명	주 소		
61	함양읍 백연리	산57-6	임	121	121	함양군					
62	함양읍 백연리	산89-6	임	33	33	함양군					
63	함양읍 백연리	산92-1	임	227	227	함양군					
64	함양읍 백연리	산94-1	임	261	261	함양군					

위 치 도



● 함양군 공고 제2024-211호

가흥 군계획시설도로(소로2-1호선) 개설공사 실시계획 인가(변경)을 위한 공람·공고

함양군 제2020-117호(2020.6.30.) 최초 인가 고시된 함양군 마천면 가흥리 1235번지 일원의 “가흥 군계획시설도로(소로2-1호선) 개설공사”에 대하여 「국토의 계획 및 이용에 관한 법률」 제90조와 같은 법 시행령 제99조 및 「공익사업을 위한 토지 등의 취득 및 보상에 관한 법률」 제21조제2항 및 같은 법 시행령 제11조에 따라 사업 인정에 관한 주민, 이해관계자 등의 의견을 듣고자 실시계획 인가(변경)를 위한 관련 서류를 다음과 같이 공람·공고합니다. 소유자 및 이해관계인은 의견이 있을 경우 공람기간 이내에 의견서를 제출하여 주시기 바랍니다.

2024년 2월 29일

함 양 군 수

1. 사업시행지의 위치 : 함양군 마천면 가흥리 1235번지 일원

2. 사업의 종류 및 명칭(변경)

가. 사업내용

종 류		사 업 명	사 업 량		비 고
시설명	시설의 세분				
도로	소로2-1호선	가흥 군계획시설도로 (소로2-1호선) 개설공사	당초	도로개설 L=96.7m, B=8m A=787m ²	
			변경	도로개설 L=96.7m, B=8m A=798m ²	

나. 사 유 : 측량성과 반영, 추가 편입토지 발생

3. 사업의 시행자

가. 성 명 : 함양군수(안전도시과)

나. 주 소 : 경상남도 함양군 함양읍 고운로 35

4. 사업시행 기간(변경)

- 당 초 : 실시계획 인가일로부터 2025. 6. 1.

- 변 경 : 실시계획 인가일로부터 2026. 12. 31.

5. 사업기간 변경 사유

- 보상협의 추진으로 인한 인가기간 연장

6. 공람기간 : 공고일로부터 14일간

7. 공람장소 : 함양군청 안전도시과

8. 수용·사용할 토지·건물 기타 물건이나 권리내역 등 : 붙임 참조

9. 기타 자세한 사항은 함양군 안전도시과(☎055-960-6240)로 문의하시기 바랍니다.

<붙임1>

○ 수용 또는 사용할 토지 및 소유권 이외의 권리조서

- 토지(변경)

번호	소재지	지 번	지목	당초(㎡)		변경(㎡)		소유자		관계인		권리의 종류 및 내용	비 고
				지 적	편 입	지 적	편 입	성 명	주 소	성 명	주 소		
총 계 (20필지)				1,706	787	1,717	798						
1	마천면 가흥리	1235	도	658	6	658	6	국토교 통부					
2	마천면 가흥리	528-9	도	45	24	45	24	박상*	양정동				마등기
3	마천면 가흥리	527-10	도	16	16	16	16	박수*					마등기
4	마천면 가흥리	527-8	도	8	1	7	0	기획재 정부					제척
5	마천면 가흥리	527-12	도	0	0	1	1	기획재 정부					추가
6	마천면 가흥리	527-9	대	25	25	25	25	박치*	부천시 원미구 부일로 ***번길 **, *동 ***호	함양군** *금고	함양군 안의면 종로길 **-(용평지점)		
7	마천면 가흥리	527-11	대	0	0	1	1	박치*	부천시 원미구 부일로 ***번길 **, *동 ***호	함양군** *금고	함양군 안의면 종로길 **-(용평지점)		추가
8	마천면 가흥리	526-4	도	185	156	185	156	함양군					
9	마천면 가흥리	526-7	대	24	24	24	24	곽옥*	마천면 당흥길 *				
10	마천면 가흥리	526-8	대	0	0	3	3	곽옥*	마천면 당흥길 *				추가
11	마천면 가흥리	1235-10	도	14	14	14	14	국토교 통부					
12	마천면 가흥리	1235-18	도	1	1	1	1	기획재 정부					
13	마천면 가흥리	1235-19	도	1	1	1	1	곽옥*	마천면 당흥길 *				
14	마천면 가흥리	1235-21	대	0	0	1	1	곽옥*	마천면 당흥길 *				추가
15	마천면 가흥리	519-3	도	704	496	704	496	함양군					
16	마천면 가흥리	522-4	전	8	8	8	8	곽옥*	마천면 당흥길 *				
17	마천면 가흥리	522-5	전	0	0	5	5	곽옥*	마천면 당흥길 *				추가
18	마천면 가흥리	519-6	대	5	5	5	5	한생*	마천면 가흥리 ***-*				
19	마천면 가흥리	519-7	대	0	0	1	1	한생*	마천면 가흥리 ***-*				추가
20	마천면 가흥리	518-7	전	12	10	12	10	함양군					

위 치 도



● 산청군 고시 제2024-36호

산청군관리계획(시설: 도로, 지구단위계획) 결정(변경) 및 지형도면 승인 고시

산청군관리계획(시설: 도로, 지구단위계획) 결정(변경)에 대하여 『국토의 계획 및 이용에 관한 법률』 제30조 및 같은 법 시행령 제25조에 따라 다음과 같이 군관리계획 결정(변경)하고, 같은 법 제32조 및 같은 법 시행령 제27조, 『토지이용규제 기본법』 제8조에 따라 지형도면 승인하고 이를 고시합니다.

2024년 2월 29일**산 청 군 수**

1. 산청군관리계획 결정(변경)(안)

- 1) 산청군관리계획(시설: 도로) 결정(변경) 조서: 붙임1
- 2) 산청군관리계획(지구단위계획) 결정(변경) 조서: 붙임2
- 3) 관계도면: 게재생략

2. 관계도서는 산청군청(지역발전과, 055-970-7302)에 비치하여 일반인에게 열람하고 있으니 참고하시기 바랍니다.

붙임1> 산청군관리계획(시설: 도로) 결정(변경) 조서

1. 교통시설

가. 도로

■ 도로 결정(변경) 조서

구분	규 모				기능	연장 (m)	기점	종점	사용 형태	주요 경과지	최초 결정일	비고
	등급	류별	번호	폭원 (m)								
기정	중로	3	4	12	보조 간선 도로	653	대로3-1	중로2-2	일반 도로	경 호강	경고 제1986-44호 (86.3.7.)	산청 도시지역
변경	중로	3	4	12	보조 간선 도로	653	대로3-1	중로2-2	일반 도로	경 호강	경고 제1986-44호 (86.3.7.)	산청 도시지역
기정	소로	1	31	10	보조 간선 도로	12,214	단계구역계	차황면 신기리 751-2	일반 도로		산고 제2009-61호 (09.11.12.)	
변경	소로	1	31	10	보조 간선 도로	12,214	단계구역계	차황면 신기리 751-2	일반 도로		산고 제2009-61호 (09.11.12.)	
기정	소로	1	32	10	보조 간선 도로	5,951	신등면 양전리 578-3	신등면 사정리 588-2	일반 도로		산고 제2009-61호 (09.11.12.)	지방도 1089호선
변경	소로	1	32	10	보조 간선 도로	5,951	신등면 양전리 578-3	신등면 사정리 588-2	일반 도로		산고 제169-61호 (09.11.12.)	지방도 1089호선
기정	소로	1	34	10	보조 간선 도로	7,419	시천면 내대리 산326-2	시천면 동당리 산64-9	일반 도로		산고 제2009-61호 (09.11.12.)	
변경	소로	1	34	10	보조 간선 도로	7,419	시천면 내대리 산326-2	시천면 동당리 산64-9	일반 도로		산고 제2009-61호 (09.11.12.)	
기정	소로	1	36	10	보조 간선 도로	3,942	단성면 관정리 산73-1	단성면 목곡리 산145-3	일반 도로		산고 제2009-61호 (09.11.12.)	지방도 1001
변경	소로	1	36	10	보조 간선 도로	3,942	단성면 관정리 산73-1	단성면 목곡리 산145-3	일반 도로		산고 제2009-61호 (09.11.12.)	지방도 1001
기정	소로	1	37	10	보조 간선 도로	8,380	단성면 관정리 519-16	단성면 목곡리 산145-3	일반 도로		산고 제2009-61호 (09.11.12.)	지방도 1049
변경	소로	1	37	10	보조 간선 도로	8,380	단성면 관정리 519-16	단성면 목곡리 산145-3	일반 도로		산고 제2009-61호 (09.11.12.)	지방도 1049
기정	소로	1	40	10	보조 간선 도로	2,216	단성면 남사리 529	단성면 입석리 715-8	일반 도로		산고 제2009-61호 (09.11.12.)	지방도 1001
변경	소로	1	40	10	보조 간선 도로	2,216	단성면 남사리 529	단성면 입석리 715-8	일반 도로		산고 제2009-61호 (09.11.12.)	지방도 1001

■ 도로 결정(변경) 사유서

변경전 도로명	변경후 도로명	변경내용	변경사유
중로 3-4호선	중로 3-4호선	<ul style="list-style-type: none"> 일부 폭원 축소 - L=653m - B=12m 	<ul style="list-style-type: none"> 군계획시설의 개설 및 토지이용현황을 반영한 정비를 통하여 효율적·체계적으로 관리·운영코자 함
소로 1-31호선	소로 1-31호선	<ul style="list-style-type: none"> 일부 폭원 축소 - L=12,214m - B=10m 	<ul style="list-style-type: none"> 군계획시설의 개설 및 토지이용현황을 반영한 정비를 통하여 효율적·체계적으로 관리·운영코자 함
소로 1-32호선	소로 1-32호선	<ul style="list-style-type: none"> 일부 폭원 축소 - L=5,951m - B=10m 	<ul style="list-style-type: none"> 군계획시설의 개설 및 토지이용현황을 반영한 정비를 통하여 효율적·체계적으로 관리·운영코자 함
소로 1-34호선	소로 1-34호선	<ul style="list-style-type: none"> 일부 폭원 축소 - L=7,419m - B=10m 	<ul style="list-style-type: none"> 군계획시설의 개설 및 토지이용현황을 반영한 정비를 통하여 효율적·체계적으로 관리·운영코자 함
소로 1-36호선	소로 1-36호선	<ul style="list-style-type: none"> 일부 폭원 축소 - L=3,942m - B=10m 	<ul style="list-style-type: none"> 군계획시설의 개설 및 토지이용현황을 반영한 정비를 통하여 효율적·체계적으로 관리·운영코자 함
소로 1-37호선	소로 1-37호선	<ul style="list-style-type: none"> 일부 폭원 축소 - L=8,380m - B=10m 	<ul style="list-style-type: none"> 군계획시설의 개설 및 토지이용현황을 반영한 정비를 통하여 효율적·체계적으로 관리·운영코자 함
소로 1-40호선	소로 1-40호선	<ul style="list-style-type: none"> 일부 폭원 축소 - L=2,216m - B=10m 	<ul style="list-style-type: none"> 군계획시설의 개설 및 토지이용현황을 반영한 정비를 통하여 효율적·체계적으로 관리·운영코자 함

붙임2> 산청군관리계획(지구단위계획) 결정(변경) 조서

1. 군관리계획(어서 지구단위계획) 결정 조서

가. 지구단위계획구역 결정 조서

구분	도면 표시 번호	구역명	위 치	면적(㎡)			최초결정일	비고
				기정	변경	변경 후		
기정	3	어서지구 지구단위계획구역	생초면 어서리 293-2 일원	266,796	-	266,796	산고 제1994-94호 (94.5.25.)	주거형

나. 개발진흥지구 결정 조서

구분	도면 표시 번호	지구명	지구의 세분	위 치	면적(㎡)	최초결정일	비고
기정	3	어서 취락지구	주거	생초면 어서리 293-2 일원	266,796	산고 제1994-94호 (94.5.25.)	

2. 지구단위계획 결정(변경) 조서

가. 토지이용계획 결정(변경) 조서

구분		면적(㎡)			구성비(%)	비고	
		기정	변경	변경 후			
계		266,796	-	266,796	100.0		
주거용지		136,141	증) 125	136,266	51.0		
상업용지		29,522	증) 10	29,532	11.1		
녹지용지		32,401	-	32,401	12.1		
공공 시설 용지		68,732	감) 135	68,597	25.7		
		학교	35,828	-	35,828	13.4	
		도로	32,904	감) 135	32,769	12.3	

나. 기반시설의 배치와 규모에 관한 결정(변경) 조서

1) 교통시설

■ 도로 결정(변경) 조서 총괄표

류별		합계			1류			2류			3류		
		노선수	연장(m)	면적(m ²)	노선수	연장(m)	면적(m ²)	노선수	연장(m)	면적(m ²)	노선수	연장(m)	면적(m ²)
합계	기정	21	4,679	32,904	-	-	-	3	735	6,064	18	3,944	26,840
	변경	21	4,680	32,769	-	-	-	3	735	6,064	18	3,944	26,705
중로	기정	2	1,382	13,096	-	-	-	-	-	-	2	1,382	13,096
	변경	2	1,382	12,952	-	-	-	-	-	-	2	1,382	12,952
소로	기정	19	3,297	19,808	-	-	-	3	735	6,064	16	2,562	13,744
	변경	19	3,298	19,817	-	-	-	3	735	6,064	16	2,563	13,753

■ 도로 결정(변경) 조서

구분	규 모				기능	연장(m)	기점	종점	사용 형태	최초 결정일	비고
	등급	류별	번호	폭원(m)							
기정	중로	3	1	12	주간선 도로	510	어서리 1007	어서리 990	일반 도로	산고 제1994-94호 (94.5.25.)	
기정	중로	3	2	12	주간선 도로	872	어서리 245-25	어서리 78-5	일반 도로	산고 제1994-94호 (94.5.25.)	
변경	중로	3	2	12	주간선 도로	872	어서리 245-25	어서리 78-5	일반 도로	산고 제1994-94호 (94.5.25.)	
기정	소로	2	7	8	보조 간선 도로	149	어서리 275	어서리 603	일반 도로	산고 제1994-94호 (94.5.25.)	
기정	소로	2	8	8	보조 간선 도로	462	어서리 475	어서리 385-4	일반 도로	산고 제1994-94호 (94.5.25.)	
기정	소로	2	9	8	국지 도로	124	어서리 990	어서리 362-2	일반 도로	산고 제1994-94호 (94.5.25.)	
기정	소로	3	1	4	국지 도로	90	어서리 562-3	어서리 568-2	일반 도로	산고 제1994-94호 (94.5.25.)	
기정	소로	3	2	4	국지 도로	132	어서리 87-4	어서리 545-5	일반 도로	산고 제1994-94호 (94.5.25.)	
기정	소로	3	4	4	국지 도로	239	어서리 92-1	어서리 458-1	일반 도로	산고 제1994-94호 (94.5.25.)	
기정	소로	3	6	6	국지 도로	141	어서리 990-3	어서리 351-5	일반 도로	산고 제1994-94호 (94.5.25.)	
기정	소로	3	7	6	집산 도로	235	어서리 342-16	어서리 450-2	일반 도로	산고 제1994-94호 (94.5.25.)	
변경	소로	3	7	6	집산 도로	236	어서리 342-16	어서리 450-2	일반 도로	산고 제1994-94호 (94.5.25.)	

구분	규 모				기능	연장 (m)	기점	종점	사용 형태	최초 결정일	비고
	등급	류별	번호	폭원 (m)							
기정	소로	3	9	4	국지 도로	200	중로 3-1	어서리 735-3	일반 도로	산고 제1994-94호 (94.5.25.)	
기정	소로	3	12	6	국지 도로	145	어서리 290-7	어서리 276-11	일반 도로	산고 제1994-94호 (94.5.25.)	
기정	소로	3	13	6	국지 도로	184	어서리 270-3	어서리 278-3	일반 도로	산고 제1994-94호 (94.5.25.)	
기정	소로	3	15	6	국지 도로	121	어서리 274-1	어서리 267-10	일반 도로	산고 제1994-94호 (94.5.25.)	
기정	소로	3	17	6	국지 도로	153	어서리 269-11	어서리 245-12	일반 도로	산고 제1994-94호 (94.5.25.)	
기정	소로	3	18	4	국지 도로	329	어서리 518-1	어서리 567	일반 도로	산고 제1994-94호 (94.5.25.)	
기정	소로	3	19	4	국지 도로	197	어서리 468-3	어서리 413-1	일반 도로	산고 제1994-94호 (94.5.25.)	
기정	소로	3	20	6	국지 도로	98	어서리 990	어서리 463-3	일반 도로	산고 제1994-94호 (94.5.25.)	
기정	소로	3	24	4	국지 도로	63	어서리 292	소로 3-9	일반 도로	산고 제1994-94호 (94.5.25.)	
기정	소로	3	26	4	국지 도로	85	어서리 245-1	어서리 247-1	일반 도로	산고 제1994-94호 (94.5.25.)	
기정	소로	3	27	6	국지 도로	150	어서리 990	어서리 990	일반 도로	산고 제1994-94호 (94.5.25.)	

■ 도로 결정(변경) 사유서

변경전 도로명	변경후 도로명	변경내용	변경사유
중로 3-2호선	중로 3-2호선	◦ 일부 폭원 축소 - L=872m - B=12m	◦ 군계획시설의 개설 및 토지이용현황을 반영한 정비를 통하여 효율적·체계적으로 관리·운영코자 함
소로 3-7호선	소로 3-7호선	◦ 노선 연장 - L=235m ⇒ 236m - B=6m	◦ 중로3-2호선 일부 폭원축소에 따른 노선 연장

■ 자동차정류장 결정 조서

구분	도면 표시 번호	시설명	시설의 종류	위치	면적(㎡)			최초결정일	비고
					기정	변경	변경 후		
기정	1	자동차 정류장	-	어서리 287-2 일원	2,631	-	2,631	산고 제1994-94호 (94.5.25.)	

2) 공간시설

■ 광장 결정 조서

구분	도면 표시번호	시설명	시설의 종류	위치	면적(㎡)			최초결정일	비고
					기정	변경	변경 후		
기정	1	광장	-	어서리 338-1 일원	1,115	-	1,115	산고 제1994-94호 (94.5.25.)	

■ 공원 결정 조서

구분	도면 표시 번호	시설명	시설의 종류	위치	면적(㎡)			최초결정일	비고
					기정	변경	변경 후		
기정	20	생초 조각공원	문화공원	어서리 산93-15 일원	32,401	-	32,401	산고 제2006-829호 (06.12.8.)	

3) 유통 및 공급시설

■ 시장 결정 조서

구분	도면 표시번호	시설명	시설의 종류	위치	면적(㎡)			최초결정일	비고
					기정	변경	변경 후		
기정	1	시장	-	어서리 259 일원	1,562	-	1,562	산고 제1994-94호 (94.5.25.)	

4) 공공·문화체육시설

■ 학교 결정 조서

구분	도면 표시번호	시설명	시설의 종류	위치	면적(㎡)			최초결정일	비고
					기정	변경	변경 후		
기정	7	생초 초등학교	초등학교	어서리 351 일원	12,877	-	12,877	산고 제1994-94호 (94.5.25.)	
기정	8	생초 중학교	중학교	어서리 417-1 일원	11,690	-	11,690	산고 제1994-94호 (94.5.25.)	
기정	9	생초 고등학교	고등학교	어서리 413 일원	11,261	-	11,261	산고 제1994-94호 (94.5.25.)	

■ 공공청사 결정 조서

구분	도면 표시번호	시설명	시설의 종류	위치	면적(㎡)			최초결정일	비고
					기정	변경	변경 후		
기정	1	공공청사	-	어서리 293-2 일원	2,753	-	2,753	산고 제1994-94호 (94.5.25.)	생초면 사무소
기정	2	공공청사	-	어서리 341-1 일원	746	-	746	산고 제1994-94호 (94.5.25.)	우체국
기정	3	공공청사	-	어서리 323-1 일원	1,201	-	1,201	산고 제1994-94호 (94.5.25.)	보건 지소
기정	4	공공청사	-	어서리 245 일원	483	-	483	산고 제1994-94호 (94.5.25.)	파출소

다. 가구 및 획지의 규모와 조성에 관한 결정(변경) 조서

가구번호		획지				비고
		위치	면적(㎡)			
			기정	변경	변경후	
I (주거용지)	-	소 계	136,141	증) 125	136,266	
	1	어서리 산20 일원	7,578	-	7,578	
	2	-	-	-	-	
	3	어서리 564-2 일원	8,572	-	8,572	
	4	어서리 549 일원	778	-	778	
	5	어서리 527 일원	9,188	-	9,188	
	7	어서리 500-4 일원	5,273	-	5,273	
	8	어서리 502 일원	3,487	-	3,487	
	9	어서리 459 일원	5,431	-	5,431	
	10	어서리 491-2 일원	5,520	-	5,520	
	11	어서리 484-1 일원	5,499	증) 8	5,507	
	12	어서리 434 일원	8,634	-	8,634	
	13	어서리 448-2 일원	1,193	-	1,193	
	14	어서리 472 일원	12,291	증) 117	12,408	
	15	-	-	-	-	
	16	어서리 370 일원	6,454	-	6,454	
	17	어서리 302-1 일원	10,638	-	10,638	
	18	어서리 328 일원	11,890	-	11,890	
	19	어서리 296-2 일원	26,730	-	26,730	
	20	-	-	-	-	
	24	어서리 766-1 일원	3,354	-	3,354	
	25	어서리 288-2 일원	896	-	896	
	26	어서리 276-3 일원	1,112	-	1,112	
	27	어서리 284 일원	1,623	-	1,623	

가구번호		획지				비고
		위치	면적(㎡)			
			기정	변경	변경후	
Ⅱ (상업용지)	-	소 계	29,522	증) 10	29,532	
	1	어서리 305 일원	2,461	-	2,461	
	2	어서리 318-4 일원	2,424	증) 10	2,434	
	3	어서리 267-1 일원	5,030	-	5,030	
	4	어서리 254 일원	11,018	-	11,018	
	5	어서리 278-5 일원	5,958	-	5,958	
	6	어서리 787-2 일원	2,631	-	2,631	
Ⅲ (녹지용지)	-	소 계	32,401	-	32,401	
	1	어서리 산26 일원	-	-	-	
	2	-	-	-	-	
	3	-	-	-	-	
	4	어서리 778 일원	32,401	-	32,401	
Ⅳ (공공시설용지)	-	소 계	68,732	감) 135	68,597	
	1	어서리 351 일원	12,877	-	12,877	생초초등학교
	2	어서리 417-1 일원	11,690	-	11,690	생초중학교
	3	어서리 413 일원	11,261	-	11,261	생초고등학교
	4	어서리 273-1 일원	32,904	감) 135	32,769	도로

※ 산청군 고시 제2023-192호(2023.11.30.) 관련 공공시설용지(도로) 기정 면적 오기 정정(33,054㎡ → 32,904㎡)

라. 건축물에 대한 용도·건폐율·용적률·높이·배치·형태·색채·건축선에 관한 결정조서

도면 표시번호	구분		계획내용
I-1 I-27 (주거용지)	용도	지정용도	◦국토의 계획 및 이용에 관한 법 시행령 별표4 및 산청군계획조례 별표3의 제1종일반주거지역 안에서 건축할 수 있는 건축물
		권장용도	-
		불허용도	◦지정용도 외의 용도
	건폐율		60%
	용적률		150%
	높이		4층 이하
	배치		-
	형태		-
	색채		-
	건축선		-
II-1 II-6 (상업용지)	용도	지정용도	◦국토의 계획 및 이용에 관한 법 시행령 별표7 및 산청군계획조례 별표6의 준주거지역 안에서 건축할 수 없는 건축물을 제외한 용도 ◦국토의 계획 및 이용에 관한 법 시행령 별표20 및 산청군계획조례 별표19의 계획관리지역 안에서 건축할 수 있는 건축물
		권장용도	-
		불허용도	◦지정용도 외의 용도
	건폐율		60%
	용적률		150%
	높이		4층 이하
	배치		-
	형태		-
	색채		-
	건축선		-
III-1 III-4 (녹지용지)	용도	지정용도	◦녹지용도
		권장용도	-
		불허용도	◦지정용도 외의 용도
	건폐율		
	용적률		
	높이		
	배치		-
	형태		-
	색채		-
	건축선		-

도면 표시번호	구분		계획내용
IV-1 IV-3 (공공시설 용지)	용도	지정용도	◦국토의 계획 및 이용에 관한 법 시행령 별표4 및 산청군계획조례 별표3의 제1종일반주거지역 안에서 건축할 수 있는 건축물
		권장용도	-
		불허용도	◦지정용도 외의 용도
	건폐율		60%
	용적률		150%
	높이		4층 이하
	배치		-
	형태		-
	색채		-
	건축선		-

경상남도교육청 행정기구 설치 조례 시행규칙 일부개정규칙을 다음과 같이 공포한다.

경 상 남 도 교 육 감 박 종 훈 인

2024년 2월 29일

● **경상남도 교육규칙 제942호**

경상남도교육청 행정기구 설치 조례 시행규칙 일부개정규칙

경상남도교육청 행정기구 설치 조례 시행규칙 일부를 다음과 같이 개정한다.

제2조 중 “정책기획관·감사관”을 “정책기획관·감사관·유보통합추진단”으로 한다.

제3조제1항 중 “정책기획관 및 감사관”을 “정책기획관·감사관·유보통합추진단”으로 하고, 같은 조 제2항 중 “임명한다”를 “임명하고, 유보통합추진단장은 지방서기관으로 임명한다”로 한다.

별표 제1호의 기호(○) 중 “감사관”을 “감사관, 유보통합추진단”으로 하고, 같은 기호(○)의 교육활동 보호담당관 세부 업무란에 제14호부터 제21호까지를 다음과 같이 신설한다.

14. 교육인권경영센터 운영
15. 학생인권교육 운영에 관한 사항
16. 인권침해 사안에 대한 조사 및 관련 조치
17. 인권침해 사안 권고 및 장학지도
18. 교육인권영향평가 및 인권 실태조사
19. 인권증진 문화 확산에 관한 사항
20. 인권교육 계획 수립 및 운영
21. 인권교육 관련 총괄 및 컨설팅

별표 제1호 기호(○)에를 다음과 같이 신설한다.

유보통합추진단	<ol style="list-style-type: none"> 1. 유보통합 업무 총괄 및 선도교육청 운영 2. 경남유보통합추진협력단 및 유보통합실무단 운영 3. 정원, 예산, 업무, 기능 분석, 문서 등 지방단위 이관 업무
---------	--

4. 영유아 보육교육 통합 예산(안), 기관통합 모델(안) 마련
5. 유보통합 하위 법령(조례 등) 개정 및 정비에 관한 사항
6. 지역별 육아종합지원센터 업무 분석, 이관 추진, 운영 지원
7. 어린이집 관련 각종 단체(연합회 등) 등 협의회 운영
8. 표준보육과정 편성 운영 지침 개발 및 고시에 관한 사항
9. 어린이집 보육과정, 돌봄, 학사관리, 평가, 장학에 관한 사항
10. 어린이집 교구, 설비 기준, 시설 관리 등에 관한 사항
11. 보육교직원 자격관리 및 통합 교원 자격 취득 업무
12. 어린이집 보육료, 교육비 지원에 관한 사항
13. 어린이집 원장, 보육교사 자격 및 인사 관리
14. 경남 보육업무 위탁업체 선정 및 관리
15. 영유아 모집 선발 및 보육시스템 관리
16. 어린이집 장애영유아 및 특수교육 운영에 관한 사항
17. 시간제보육서비스 지원 및 부모 모니터링 업무
18. 보육교사의 근무여건, 처우개선에 관한 사항

별표 제1호 기호(○)의 미래교육국 민주시민교육과의 세부업무란 제36호 및 제37호를 각각 삭제하고, 같은 란 제38호를 제36호로 하며, 같은 란 제39호부터 제44호까지를 각각 삭제한다.

부 칙

이 규칙은 2024년 3월 1일부터 시행한다.

◇ 개정 이유 ◇

가. ‘유보통합추진단’ 신설 및 담당 이동에 따른 사무분장 조정

◇ 주요 내용 ◇

가. 유보통합추진단 신설(안 제2조 및 안 제3조)

나. 유보통합추진단 사무분장 신설 및 담당이동에 따른 사무분장 일부 개정(별표)

경상남도교육감 소속 지방공무원 정원 조례 시행규칙 일부개정규칙을 다음과 같이 공포한다.

경 상 남 도 교 육 감 박 종 훈 인

2024년 2월 29일

● 경상남도 교육규칙 제943호

경상남도교육감 소속 지방공무원 정원 조례 시행규칙 일부개정규칙

경상남도교육감 소속 지방공무원 정원 조례 시행규칙 일부를 다음과 같이 개정한다.

제2조 중 별표를 별지와 같이 한다.

부 칙

이 규칙은 2024년 3월 1일부터 시행한다.

[별표]

경상남도교육감 소속 지방공무원 정원표

(단위 : 명)

직종별	직급별	직렬별	총계	의회 사무처	도교육청 (직속기관포함)	교육지원청 (소속기관포함)	각급학교
총괄	합계		6,024	5	983	1,387	3,649
	정무직		1		1		
	일반직		5,506	5	737	1,115	3,649
	연구직		22		4	18	
	별정직		10		10		
	특정직		485		231	254	
정무직	계		1		1		
		소계	1		1		
		교육감	1		1		
일반직	계		5,506	5	737	1,115	3,649
	3급	소계	2		2		
		지방부이사관	2		2		
	3.4급	소계	4		4		
		지방부이사관/ 지방서기관	4		4		
	4급	소계	29		26	3	
		지방서기관	22		19	3	
		지방서기관/ 지방기술서기관	7		7		
	5급	소계	215	1	80	43	91
		교육행정	165	1	57	28	79
		교육행정/행정	5		4		1
		행정	1		1		
		교육행정/사서	3		3		
		사서	13		3	10	
		교육행정/보건/ 식품위생	12		4	2	6
		교육행정/공업/시설	10		5		5
		공업/시설	6		3	3	
	6급	소계	1,204	2	190	207	805
		교육행정	849	2	114	83	650
		교육행정/전산					
		전산	31		23	8	
		사서	53		19	34	
		교육행정/보건/ 식품위생	26		3	23	
		공업/시설	7		1	6	

직종별	직급별	직렬별	총계	의회 사무처	도교육청 (직속기관포함)	교육지원청 (소속기관포함)	각급학교
		공업	14		5	9	
		시설	44		16	28	
		조리	40				40
		운전	38		3	7	28
		해양수산	1				1
		시설관리/전기운영 /기계운영	85		4	7	74
		사무운영	16		2	2	12
	6.7급	소계	19		5	14	
		간호	5		5		
		전산	4			4	
		시설	10			10	
	7급	소계	1,955	2	325	523	1,105
		교육행정	1,236	2	230	360	644
		전산	49		33	16	
		사서	72		22	50	
		보건/식품위생	45		9	36	
		간호/보건	2		2		
		공업	18		7	10	1
		시설	30		5	25	
		교육행정/시설	2		2		
		조리	107		2	2	103
		운전	86		5	12	69
		해양수산	1				1
		시설관리/전기운영 /기계운영	302		8	12	282
		사무운영	5				5
	7.8급	소계	20		1	17	2
		간호	3		1		2
		공업	10			10	
		시설	7			7	
	8급	소계	2,051		97	308	1,646
		교육행정	1,020		27	135	858
		교육행정/사서	4		2	2	
		사서	68		13	55	
		전산	19		11	8	
		보건/식품위생	20			20	
		공업	22		4	11	7

직종별	직급별	직렬별	총계	의회 사무처	도교육청 (직속기관포함)	교육지원청 (소속기관포함)	각급학교
		시설	42		3	39	
		조리	181		1		180
		운전	202		6	15	181
		방재안전	7		7		
		해양수산	1				1
		시설관리/전기운영 /기계운영	426		23	20	383
		사무운영	39			3	36
	전문 경력 관	계	7		7		
		가 군	소계	3	3		
			비상계획관	1	1		
			홍보관	1	1		
			학생수련지도관	1	1		
		나 군	소계	4	4		
			비상계획관리요원				
			교육홍보사	1	1		
			학생수련지도사	1	1		
			사진촬영기사	2	2		
연구직	연구사	계	22		4	18	
		소계	22		4	18	
		기록연구사	22		4	18	
별정직	별정. 일반직	계	10		10		
		소계	2		2		
		비서관 4급상당	2		2		
		소계	4		4		
		비서 5급상당	4		4		
		소계	4		4		
		비서 6급상당	4		4		
특정직	교육 전문 직원	계	485		231	254	
		소계	46		26	20	
		일반직 4급 상당 이상 장학관·교육연구관	46		26	20	
		소계	72		43	29	
		일반직 5급 상당 장학관·교육연구관	72		43	29	
		소계	367		162	205	
		장학사·교육연구사	367		162	205	

◇ 개정 이유 ◇

가. 2024. 3. 1.자 유보통합추진단 신설에 따른 인력 배정

◇ 주요 내용 ◇

가. 지방공무원 정원 총수: 6,024명(총 1명 증원)

나. 주요 정원 조정 내용: 일반직 4급 1명 증원(유보통합추진단장)

● 경상남도의회 공고 제2024-3호

주식백지신탁 체결사실 신고사항 공고

「공직자윤리법」 제14조의14제1항 및 동법 시행령 제27조의12제2항의 규정에 따라 주식백지신탁 체결사실 신고사항을 다음과 같이 공개합니다.

2024년 2월 29일

경상남도의회의장

소 속		직 위		직 급		성 명
경상남도의회		의 원		-		이경제
본인과의 관계	매각 또는 신탁주신 내역		매가 또는 신탁 여부	매각 또는 신탁금액 (천원)	매각 또는 신탁일자	매각 또는 신탁회사
	발행인	보유주식수				
본인	(주)일진개발	2,000	신탁	18,310	2024.1.12.	농협은행 창녕군지부
배우자	(주)일진개발	2,000	신탁	18,310	2024.1.12.	농협은행 창녕군지부
자	(주)일진개발	250	신탁	2,288	2024.1.12.	농협은행 창녕군지부

● 낙동강유역환경청 고시 제2024-183호

하천점용허가 고시

하천법 시행령 제38조에 따라 아래와 같이 하천점용 허가를 하였기에 이를 고시합니다.

2024년 2월 29일

낙동강유역환경청장

하천의 명칭	남강(국가하천)
점용자 성명 및 주소	성명 : 의령군수(안전관리과장) 주소 : 경상남도 의령군 의령읍 충익로 63
점 용 위 치 및 면적	위치 : 경상남도 의령군 지정면 성당리 605번지 외 5필지 일원 면적 : 800.0㎡ / 일시점용 318.2㎡
점 용 목 적 및 시 설 개 요	○ 점용목적 : 지정면 성당지구 강변길 조성 ○ 시설개요 - (구조물공) 데크교설치 L=400m, B=2.0m 데크 기초 설치 442ea (경간장 1.5m) - (부대공) 안전난간 설치 1식
점 용 기 간	2024년 02월 22일부터 2029년 02월 21일까지

● 낙동강유역환경청 고시 제2024-184호

하천점용(기간연장)허가 고시

하천법 시행령 제38조에 따라 아래와 같이 하천점용(기간연장) 허가를 하였기에 이를 고시합니다.

2024년 2월 29일

낙동강유역환경청장

하천의 명칭	밀양강(국가하천)
점용자 성명 및 주소	성명 : 한국농어촌공사 밀양지사장 주소 : 경남 밀양시 밀양대로 1920
점 용 위 치 및 면적	위치 : 경상남도 밀양시 상남면 마산리 23-6번지 일원 면적 : 491㎡
점 용 목 적 및 시 설 개 요	○ 연장사유 : 허가기간 만료에 따른 연장 ○ 점용목적 : 마산배수장 토출관로 설치 ○ 시설개요 - 토출수로 1식
점 용 기 간	당초 : 2019년 02월 25일부터 2024년 02월 24일까지 변경 : 2024년 02월 25일부터 2029년 02월 24일까지

● 낙동강유역환경청 고시 제2024-187호

하천점용(기간연장)허가 고시

하천법 시행령 제38조에 따라 아래와 같이 하천점용(기간연장) 허가를 하였기에 이를 고시합니다.

2024년 2월 29일

낙동강유역환경청장

하천의 명칭	낙동강(국가하천)
점용자 성명 및 주소	성명 : 양산시장(하천과) 주소 : 경남 양산시 중앙로 39
점 용 위 치 및 면적	위치 : (1구간) 경남 양산시 물금읍 물금리 162번지 외 10필지 일원 (2구간) 경남 양산시 물금읍 증산리 274번지 외 14필지 일원 면적 : 4,497.0㎡
점 용 목 적 및 시 설 개 요	○ 연장사유 : 허가기간 만료에 따른 연장 ○ 점용목적 : 다목적광장 조성(2개소) ○ 시설개요 - (1구간) 잔디블럭 3,359㎡, 도로 및 식수대 경계석 531m, 표지판 4개소 등 - (2구간) 잔디블럭 797㎡, 집수정 4개, 도로 경계석 163m, 표지판 1개소 등
점 용 기 간	당초 : 2019년 02월 28일부터 2024년 02월 27일까지 변경 : 2024년 02월 28일부터 2029년 02월 27일까지